



## Obsah

ÚVOD .....	2
ČASŤ 1: ANALYTICKÁ ČASŤ .....	5
Časť A.I Analýza vnútorného prostredia.....	5
Časť A.II Analýza vonkajšieho prostredia .....	23
Časť A.III Zhodnotenie súčasného stavu územia .....	28
ČASŤ B: STRATEGICKÁ ČASŤ .....	32
ČASŤ C: PROGRAMOVÁ ČASŤ .....	34
ČASŤ D: REALIZAČNÁ ČASŤ .....	46
ČASŤ E: FINANČNÁ ČASŤ .....	53
Časť E.I Indikatívny finančný plán PHSR .....	53
Časť E.II Finančná časť .....	54
ZÁVER .....	58
Povinné prílohy PHSR .....	59



## ÚVOD

„Program hospodárskeho rozvoja a sociálneho rozvoja obce Papín na roky 2015 - 2021“ ďalej len „PHSR“ je základným a kľúčovým dokumentom pre riadenie samosprávy, ktorý vychádza z poznania situácie a konkrétnych potrieb obyvateľov, podnikateľov, záujmových skupín a ďalších subjektov v území, formuluje svoju predstavu o budúcnosti spolu s činnosťami a projektmi na jej zabezpečenie. PHSR sa spracováva spravidla na 7 rokov s dlhodobým výhľadom na 10 – 14 rokov. PHSR je strategickým rozvojovým dokumentom s cieľom dosiahnuť rast životnej úrovne na území obce Papín.

Programom hospodárskeho a sociálneho rozvoja obce sa uskutočňuje podpora rozvoja na úrovni miestnej samosprávy s dôrazom na sociálnu, ekonomickú a kultúrnu sféru. Je programom cielených opatrení, navrhnutých pre oživenie ekonomického, sociálneho a kultúrneho rozvoja obce Papín, ktorý bude priebežne doplňovaný a aktualizovaný na základe výsledkov ročného hodnotenia.

Realizácia Programu hospodárskeho a sociálneho rozvoja obce je nástrojom pre zlepšenie podmienok na život a prácu obyvateľov obce a na hľadanie svojich vlastných možností rozvoja v Papíne.

Pri tvorbe PHSR boli analyzované koncepcné dokumenty obecného, regionálneho a celoštátneho významu. Ich zoznam je uvedený v povinnej prílohe č. 2.

### Formulár č. Ú 1 – Zámer spracovania PHSR

<b>Názov dokumentu</b>	Program hospodárskeho a sociálneho rozvoja obce Papín na roky 2015 - 2021 s výhľadom do roku 2024
<b>Forma spracovania</b>	s pomocou externých odborníkov
<b>Riadenie procesu spracovania</b>	Spôsob riadenia procesu spracovania: 1. vytvorenie riadiaceho tímu 2. vytvorenie pracovných skupín 3. zapojenie verejnosti a komunikácia s verejnosťou (informovanie, dotazníky)
<b>Obdobie spracovania</b>	obdobie spracovania 02/2015 – 08/2015 harmonogram spracovania (samostatný dokument)
<b>Financovanie spracovania</b>	zmluvná cena stanovená na základe výsledkov verejného obstarávania

Zdroj: Weisová, Bernátová: Strategické plánovanie samosprávy, Municipalia 2012

Harmonogram spracovania PHSR obce Papín bol odhadnutý na približne 7 mesiacov (február 2015 – august 2015). Prvým krokom bolo zostavenie a schválenie zámeru obecným zastupiteľstvom. Nasledovalo zriadenie riadiaceho tímu a pracovných skupín a zverejnenie informácie o spracovaní PHSR verejnosti. Vybraný zhotoviteľ dokumentu rozšíril riadiaci tím o ďalších členov. Pripravil sa Dotazník pre vernosť na získanie informácií priamo od obyvateľov obce a vypracovala sa analytická časť dokumentu. Ex hodnotenie predošlého PHSR bolo nutným procesom pre získanie vstupných



informácií do programovej časti. Vypracovanie akčného plánu, systému monitorovania, hodnotenia a aktualizácie PHSR je výstupom strategickkej a programovej časti dokumentu. Výber projektov a ich finančný rámec predstavovalo finančnú časť dokumentu. Finalizácia dokumentu predstavovala pripomienkovanie verejnosťou, prerokovanie a schválenie PHSR zastupiteľstvom. Harmonogram spracovania jednotlivých častí dokumentu je uvedený v nasledujúcej tabuľke „Harmonogram spracovania PHSR“.

#### Formulár č. Ú 2 – Harmonogram spracovania PHSR

Harmonogram spracovania PHSR												
Termín	I	II	III	IV	V	VI	VII	VIII	IX	X	XI	XII
Úvod*												
Analytická časť												
Strategická časť												
Programová časť												
Realizačná časť												
Finančná časť												
Záver												

Zdroj: Weisová, Bernátová: Strategické plánovanie samosprávy, Municipalia 2012

#### Formulár č. Ú 8 – Štruktúra dokumentu

<b>Úvod:</b>	<ul style="list-style-type: none"><li>• Obsah dokumentu (podľa jednotlivých kapitol)</li><li>• V úvodnej fáze prípravy dokumentu PHSR obce Papín na roky 2015-2021 s výhľadom do roku 2024 vedenie obce rozhodlo o Zámere spracovania dokumentu na nasledujúce obdobie (7 rokov) a s výhľadom (10 rokov). Zostavil sa riadiaci tím, tri pracovné skupiny (oblasť: hospodárska, sociálna, environmentálna) a vypracoval sa Harmonogram spracovania PHSR. Na základe prieskumu trhu bol vybraný externý zhotoviteľ PHSR a riadiaci tím sa rozšíril o členov z radov zhotoviteľa. O zámere a začiatku spracovania PHSR bola verejnosť informovaná prostredníctvom webovej stránky.</li><li>• Stručné zhrnutie východiskových koncepcných dokumentov týkajúcich sa vymedzeného územia.</li><li>• Zhodnotenie predchádzajúceho PHSR</li></ul>
<b>Časť 1: Analytická časť</b>	<ul style="list-style-type: none"><li>• Analýza vnútorného prostredia</li><li>• Analýzu vplyvu vonkajšieho prostredia na vývoj situácie v území</li><li>• Zhodnotenie súčasného stavu územia</li></ul>



<b>Časť 2: Strategická časť</b>	<ul style="list-style-type: none"><li>• Vízia územia</li><li>• Výber a popis strategických cieľov v jednotlivých politikách - oblastiach rozvoja (hospodárska, sociálna, environmentálna)</li></ul>
<b>Časť 3: Programová časť</b>	<ul style="list-style-type: none"><li>• Opatrenia a projekty vrátane ich priradenia k jednotlivým cieľom a prioritám</li><li>• Súbor ukazovateľov výsledkov a dosahov</li></ul>
<b>Časť 4: Realizačná časť</b>	<ul style="list-style-type: none"><li>• Popis úloh jednotlivých partnerov pri realizácii PHSR</li><li>• Popis postupov inštitucionálneho a organizačného zabezpečenia realizácie PHSR</li><li>• Stručný popis komunikačnej stratégie PHSR k jednotlivým cieľovým skupinám</li><li>• Systém monitorovania a hodnotenia</li><li>• Akčný plán na daný rozpočtový rok s výhľadom na 2 roky (2015+2) - vecný a časový harmonogram realizácie jednotlivých opatrení a projektov.</li></ul>
<b>Časť 5: Finančná časť</b>	<ul style="list-style-type: none"><li>• Indikatívny finančný plán na celú realizáciu PHSR</li><li>• Model viaczdrojového financovania jednotlivých opatrení, aktivít (projektov)</li><li>• Hodnotiacu tabuľku pre výber projektov</li></ul>
<b>Záver</b>	Informácia o schválení a zverejnení PHSR.
<b>Prílohy</b>	<ul style="list-style-type: none"><li>• Príloha č. 1 - Zoznam členov riadiaceho tímu, pracovných skupín a partnerov zapojených do spracovania PHSR</li><li>• Príloha č. 2 - Zoznam informačných zdrojov použitých v PHSR (východiskové strategické a koncepcné dokumenty, súvisiaca legislatíva)</li><li>• Príloha č. 3 - Zoznam skratiek použitých v PHSR</li><li>• Príloha č. 4 - Akčný plán na daný rozpočtový rok s výhľadom na 2 roky (2015+2)</li><li>• Príloha č. 5 - Dohoda o partnerstve (nerrelevantné)</li></ul>

Zdroj: vlastné spracovanie

#### EX-POST HODNOTENIE PREDCHÁDZAJÚCEHO PHSR

Spracovanie ex-post hodnotenia predchádzajúceho Programu hospodárskeho a sociálneho rozvoja obce Papín spracovala samospráva obce. Prehľad realizovaných aktivít vrátane hodnotenia čerpania finančných prostriedkov pri realizácii PHSR je uvedený v nasledujúcej tabuľke:



## ČASŤ 1: ANALYTICKÁ ČASŤ

Analytická časť PHSR prináša komplexné hodnotenie a analýzu východiskovej situácie obce s väzbami na širšie územie a odhad budúceho vývoja s dôrazom na možné riziká a ohrozenia vo väzbe na existujúce relevantné stratégie a koncepcie a využívanie vnútorného potenciálu územia, jeho limitov a rozvoja územia obce.

Riadiaci tím preto spracoval analýzu vnútorného a vonkajšieho prostredia obce, uskutočnil prieskum medzi verejnosťou, vyhodnotil plnenie predošlého PHSR obce, projektovú pripravenosť investícií k termínu vypracovania PHSR a súhrnné zhodnotenie súčasného stavu obce.

### Časť A.I Analýza vnútorného prostredia

#### Základná charakteristika obce

Tabuľka č. A 1

Základná charakteristika k 31.12.2014	
Kód obce	520624
Názov okresu	Humenné
Názov kraja	Prešovský
Štatút obce	obec
Prvá písomná zmienka o obci	1451
Nadmorská výška obce (v metroch nad morom)	260
Celková výmera územia obce (m <sup>2</sup> )	2587 76 94
Počet obyvateľov	999
Hustota obyvateľstva na km <sup>2</sup>	38,74
PSČ	067 33
Telefonické smerovacie číslo	057

(Zdroj: ŠÚ SR, Obecný úrad Papín)

#### Poloha obce



Obec Papín sa nachádza vo východnej časti Slovenskej republiky. Z hľadiska územnosprávneho členenia SR patrí obec do Prešovského kraja a okresu Humenné. Obec Papín leží v strednej časti Laboreckej vrchoviny, strednej časti doliny Udavy, v nadmorskej výške 260 metrov nad morom. Obec sa v rámci okresu Humenné nachádza v jeho severovýchodnej časti. Susedí s obcami: na severe s obcou Nižná Jablonka, na severozápade a západe s obcou Rokytov pri Humennom, na západe s obcou Slovenské Krivé, na juhu s obcou Zubné a na východe s obcami: Nechvaľová Polianka a Hostovice (okres Snina). Veľkosťou katastrálneho územia patrí obec k väčším obciam okresu, jej rozloha je 25,87 km<sup>2</sup>. V obci Papín je hustota obyvateľstva nad celoslovenským priemerom – 10 osôb/km<sup>2</sup>. Žije tu 999 obyvateľov. Od okresného mesta Humenné je obec Papín vzdialený 23,8 km, od mesta Snina 18,6 km a od mesta Medzilaborce 29,9 km. Cez obec a kataster obce prechádzajú cesty III triedy (5592). V obci sa využíva autobusová doprava, ktorú obyvatelia obce využívajú hlavne na prepravu do zamestnania, do škôl a pod. (autobusové spojenie každé 2 hodiny). Železničná doprava v obci nie je. Najbližšia železničná zastávka je v obci Udavské (vzdialenosť 17 km).



## História obce

V polovici 15. storočia vznikli nezhody medzi rodinami šľachticov Drugetovcov a vlastnícke pomery z majetkov panstva hradov Brekova Jasenov, ku ktorému patrila aj dedina Papín. Dvorský sudca preto v roku 1451 poveril Leleský konvent, aby vyšetril vlastnícke záležitosti Drugetovcov. Pri tej príležitosti vznikol najstarší zachovaný doklad o Papíne. V písomnostiach z 15. a 17. storočia sa vyskytuje pod názvom Papina, čo bol maďarizovaný názov pôvodného slovenského názvu Papín. Názov Papín zaiste korení v osobnom mene, pričom má koncovku -ín, charakteristickú pre názvy starobyľých slovenských dedín. Najmä vzhľadom na názov predpokladáme, že Papín jestvoval pred 13. storočím a patrí k najstarším slovenským dedinám v okolí, prípadne ho založili v 14. storočí usadlíci podľa zákupného, nemeckého práva. V 14. až 17. storočí ho vlastnili Drugetovci, kedy bol majetkovou súčasťou ich brekovského-humenského panstva. Papínske sedliacke domácnosti boli v roku 1567 zdanené daňou kráľovi od 8,75 porty. Šesť želiarskych domácností daň neplatilo. V roku 1582 zdanili sedliakov od 13,5 porty. Sídliisko malo v roku 1600 obývaných dvadsaťštyri poddanských domov a jeden – dva domy šoltýsov. Na prelome 16. a 17. storočia bol Papín stredne veľkou dedinou, ale najväčšou roľníckou dedinou v dolina Udavy so slovenským obyvateľstvom. Poddanské domácnosti však chudobneli. V roku 1610 vtedajších sedliakov aj želiarov zdanili spolu od 2,75 porty, v roku 1635 od 1,5 porty. V Papíne okolo roku 1623 hospodárili dve šoltýske domácnosti na celých šoltýstvach, dvadsaťjeden sedliackych aj dve želiarske domácnosti. Ich povinnosti k zemepánom Drugetovcom boli také, aké napr. obyvateľov v Topoľovke a svedčia, že Papínčania boli roľníkmi. Obyvateľov pribúdalo aj v druhej polovici 17. storočia. V roku 1690 celé a polovičné šoltýstvo patrilo šiestim šoltýskym rodinám. Sedliackych domácností bolo tridsaťtri. Z nich tri hospodárili na celých usadlostiach, štyri na polovičných a dvadsaťšesť na štvrtinových usadlostiach. Pozemky po šiestich domácnostiach zostali opustené, avšak iné dve domácnosti boli želiarske. Súčasťou dediny bol aj zemepánsky vodný mlyn. V druhej polovici 17. a začiatkom 18. storočia poddanských domácností pribúdalo. V roku 1715 žilo v Papíne až tridsaťsedem poddanských domácností, v roku 1720 však dvadsaťsedem. V dedine bol aj mlyn.

(Zdroj: Ferdinand Uličný, Dejiny osídlenia Zemplínskej župy, 2001)

## Prírodné pomery

### Geologická stavba

Katastrálne územie obce Papín patrí do oblasti Horného Zemplína. Z geologického hľadiska tvorí táto oblasť rozhranie medzi výbežkami flyšového pásma Nízkych Beskýd (Vonkajšie Východne Karpaty), ktorých vznik sa spája s obdobím vrásnenia v starších treťohorách a Východoslovenskej nížiny, ktorej geologický vývoj začína v mladších treťohorách (neogén), ale súvisí hlavne s obdobím štvrtohôr. Jej podložie je tvorené usadeninami nánosov štrkov, piesku, ílu a špraše. Tieto vznikli v štvrtohorách činnosťou riek, ľadovcov a vetra. Beskydské predhorie, deliace uvedené geomorfologické celky, vzniklo v mladších druhohorách. Vytvára úzky pás bradlového pásma. Geologická stavba územia vždy predurčuje kvalitu a druh nálezísk nerastných surovín. Východoslovenská nížina je vhodná najmä na ťažbu stavebných materiálov (neogénne íly sú suroviny na výrobu tehál a keramických výrobkov), v niektorých lokalitách regiónu Stredného Zemplína sa nachádzajú bohaté ložiská soli – v Solivare pri Prešove, v obci Sol a v Zbudzi neďaleko Michaloviec. Územie okresu Humenné je vo všeobecnosti chudobné na nerastné suroviny.



### Hydrologické a hydrogeologické pomery

Riečnu sieť okresu Humenné tvoria dva hlavné toky (Laborec a Cirocha), do ktorých ústi viacero obojstranných prítokov. Laborec pramení v Nízkych Beskydách v nadmorskej výške (682 m n.m.) a je dlhý 129 km. Priberá prevažne ľavostranné, dosť rozvinuté prítoky: Výravu, Udavu a Cirochu, s ktorými nad Humenným vytvárajú vejár tokov. Udava je riečka na severovýchode Slovenska, na území okresu Humenné. Je to 38,3 km dlhý ľavostranný prítok Laborca a je tokom VI. rádu. Pramení v Bukovských vrchoch, v podcelku Bukovce, v nadmorskej výške okolo 690 m n. m. neďaleko slovensko-poľskej hranice v pralesnatej oblasti jedľobučín (PR Udava) v severozápadnom výbežku NP Poloniny. Po pribratí menšieho prítoku z lokality Balnica (548,8 m n. m.) sa stáča na juhozápad, v Bukovských vrchoch priberá ešte menší prítok zľava spod Černín (929,4 m n. m.) a Pálenický potok sprava (429,3 m n. m.) a vstupuje do Laboreckej vrchoviny pri obci Osadné. Preteká obcou, tu priberá Osadniarsky potok zľava a Ščobský potok sprava a južne od obce sa koryto výraznejšie rozširuje. Ďalej tečie západným smerom až k obci Nižná Jablonka (300,1 m n. m.), pričom priberá pravostranný Krivský potok a Hrabový potok, následne ľavostranný Hostovický potok, pričom vytvára sihoť a niekoľkokrát sa vlní. Preteká obcou Nižná Jablonka, kde sprava priberá svoj najvýznamnejší prítok, Rieku a po esovitom stočení pokračuje na juh. Opúšťa Medzilaboreckú brázdnu a prerezáva sa medzi dvoma masívmi Laboreckej vrchoviny do Papínskej brázdy, pričom severne od obce Papín priberá pravostranný Hrabľovský potok a ľavostranný potok z Jenčíkovej doliny. Vzápätí preteká obcou Papín, na jej území priberá zľava dva prítoky spod Veličkovej (522,8 m n. m.) a sprava Hrabinku a bezmenný potok spod Galovej (460,6 m n. m.). Za obcou priberá sprava Holomušovský potok (Slaná), preteká obcou Zubné a zľava priberá vodnatejšiu Nechválku. Za obcou priberá Zubniarsky potok a Brusný potok (208,9 m n. m.) z pravej strany a Ílovnicu z ľavej strany. Severne od obce Adidovce vstupuje do Ondavskej vrchoviny, tok Udavy sa stáča viac k juhozápadu, sprava priberá potok stekajúci z Hlbokej debry a Svinský potok (188,3 m n. m.) a preteká okrajom obce Vyšný Hrušov (na pravom brehu), pričom sprava priberá Hrušovku. Následne tečie v blízkosti obce Rovné (na ľavom brehu), priberá ľavostranný Rovniarsky potok a stáča sa na západ. Priberá ešte posledný významný prítok, Volový potok sprava a stáča sa opäť na juhozápad. Z juhu obteká obec Udavské a juhozápadne od obce (v blízkosti železničnej stanice) sa v nadmorskej výške 155,4 m n. m. vlieva do Laborca.

### Rastlinstvo

Územie Zemplína do ktorého patrí aj obec Papín je charakteristické troma botanickými oblasťami – panónskou, východokarpatskou a západokarpatskou. Južná časť Zemplína patrí do panónskej botanickej oblasti, ktorá je takmer úplne odlesnená a premenená na kultúrnu step s vinohradmi, ovocnými sadiami, ornou pôdou a lúkami. Na nivách Latorice, Uhu a Bodrogu sa nachádzajú zvyšky chráneného lužného lesa. Nižšie časti pohorí zaberajú najmä dubové lesy, vo vyšších častiach Slanských vrchov prevládajú bučiny. Najčastejšími drevinami sú vrby, jelše, topole, brezy a jasene. Medzi vzácne rastlinné druhy patria leknovec štítnatý, žerušnica malokvetá, truskavec obyčajný, korunka strakatá, jesienka obyčajná a pod. Na svahoch Vihorlatských vrchov sa stretávajú panónske, východokarpatské a západokarpatské druhy. Na južnom upätí Vihorlatských vrchov sa nachádzajú porasty teplomilných dúbav, ktoré vo vyšších polohách nahrádzajú bukové lesy. V nadmorskej výške nad 700 metrov sa miestami vyskytuje jedľa biela, smrek a borovica. Vo Vihorlatských vrchoch nájdeme aj viaceré vzácne a chránené rastliny, napr. kýchavica biela, kostihoj srdcovitý, prilbica jedovatá drsnoplodá, skopólia kránska, kostrava ovčia vihorlatská, tavelník prostredný a iné. Severná časť Zemplína patrí do východokarpatskej botanickej oblasti. V nižších



polohách vrchov je dubový les, v celej oblasti však prevláda buk. Miestami je primiešaná jedľa a borovica. Medzi vzácne druhy rastlín tu patria: iskerník karpatský, zvonček jedľový, perovník pštrosí, horec luskáčovitý, scila dvojlistá atď.

### Živočíšstvo

Fauna Zemplína je tiež veľmi pestrá. Živočíchy patria tak medzi zástupcov spoločenstiev listnatého a ihličnatého lesa, ako i polí lúk, vodných tokov, vodných plôch a ich brehov. Bežne sa tu vyskytuje zajac poľný, bažant poľovný, srnec lesný, jeleň lesný, diviak lesný. Zo vzácných a chránených druhov tu žije rys ostrovid, vlk dravý, mačka divá, medveď hnedý, zubor hôrny, výr skalný, sova dlhochvostá, orol krikľavý, kuna lesná a skalná, haja červená vydra riečna, jazvec lesná, krkavec čierny, korytnačka močiarna. Z vodného vtáctva sú najvýznamnejšími zástupcami hus divá, kačica divá, bocian biely, bocian čierny, rybár bahenný, sliepočka zelenooká. Drobný motýlik *Vespina slovaciella* je pozoruhodný tým, že je doposiaľ známy len z územia Zemplína. Z plazov je to mlok karpatský, salamandra škvritá, jašterica živorodá, vretenica obyčajná. Z rýb tu nachádzame sumce, šťuky, zubáče, pstruhy, kapre, bolene, pleskáče a iné. Chránené sú mihule a hrúzy.

Podnebie a vegetácia podmieňujú faunu a flóru, v obci a okolí. Dominantné sú listnaté stromy, prevláda lesný porast buk a breza, no v okolitých lesoch sa nachádzajú aj ihličnaté stromy. Okolité lesy, predovšetkým v minulosti, boli bohaté na divú zver. Viaceré druhy, ako napr.: diviak, vlk, liška, srnčia zver, zajace, a i., sa tu vyskytujú i dnes. Z vtáctva sa tu vyskytuje jastrab, sova, vrabec, lastovička, kukučka, slávik, sýkorka, škovránok, vrana, divá hus, divá kačica. Uprostred dediny na nefunkčnom elektrickom stĺpe majú hniezdo bociany, ktorý sem pravidelne každoročne prilietajú.

### **Pôdne pomery**

Okolie obce Papín je charakteristické pôdnou jednotkou - kambizeme modálne a kultizemné nasýtené pôdy, sprievodné kambizeme pseudoglejové zo zvetralín pieskocovo - ílovcových hornín (flyš). Z hľadiska zrnitosti zrnistnou triedou - ílovito - hlinitou a piesnito – hlinitou. Z hľadiska obsahu humusu v poľnohospodárskych pôdach sa tu nachádza stredne humózna až vysoko humózna pôda s dobrou úrodnosťou, vhodnou aj na pestovanie náročnejších rastlín.

Tabuľka č. A 2

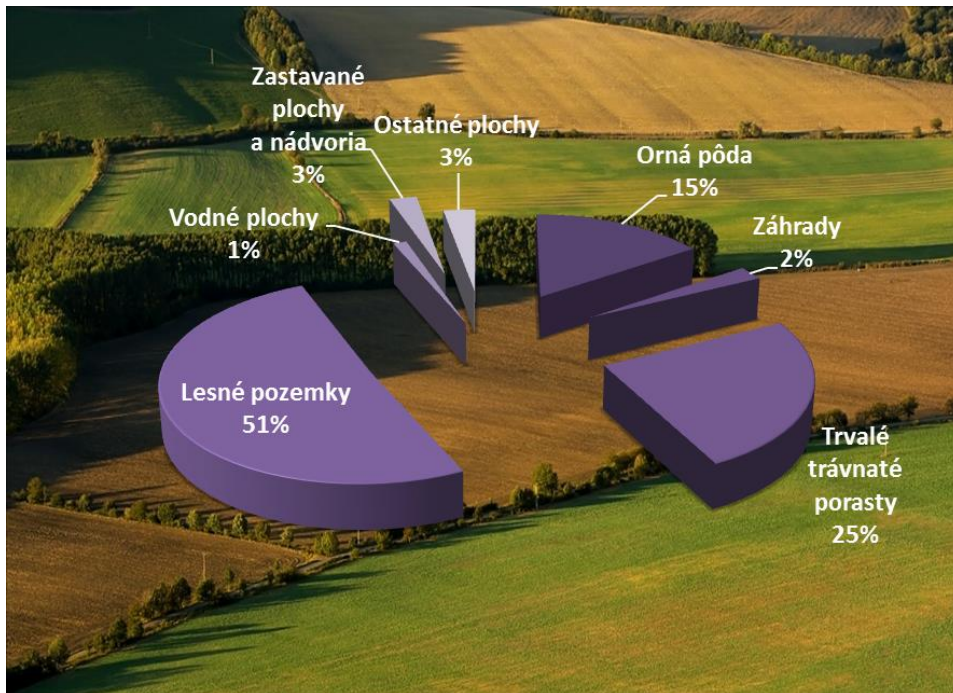
<b>Pôdny fond obce v m<sup>2</sup></b>	
<b>Celková výmera</b>	25877694
<b>Orná pôda</b>	4001323
<b>Chmeľnice</b>	0
<b>Vinice</b>	0
<b>Záhrady</b>	585781
<b>Ovocné sady</b>	0
<b>Trvalé trávnaté porasty</b>	6439687
<b>Poľnohospodárska pôda</b>	11026791
<b>Lesné pozemky</b>	13173631
<b>Vodné plochy</b>	302656
<b>Zastavané plochy a nádvoria</b>	640394
<b>Ostatné plochy</b>	734222

(Zdroj: Katastrálny portál SR)





V rámci pôdneho fondu majú v obci najvyššie zastúpenie lesné pozemky 51 % a najnižšie zastúpenie vodné plochy 1 %. Chmeľnice, vinice a ovocné sady sa v obci nenachádzajú.



© www.vsetkoogmo.sk

### Demografia

K 31.12.2014 žilo na území obce Papín celkom 999 obyvateľov. Za obdobie piatich rokov došlo len k poklesu počtu obyvateľov. Najvýraznejší pokles zaznamenávame z roku 2012 do roku 2013.

Tabuľka č. A 3

Vývoj počtu obyvateľstva					
Rok	2010	2011	2012	2013	2014
Počet Obyvateľov	1019	1016	1016	1006	999

(Zdroj: Štatistický úrad SR)






V rámci celkového počtu obyvateľov, predstavujú ženy a muži vyrovnaný percentuálny podiel okolo 50 %.

Tabuľka č. A 4

Rozdelenie obyvateľstva podľa pohlavia	
<b>Muži</b>	496
<b>Ženy</b>	503

(Zdroj: Štatistický úrad SR)



© www.theguardian.com

S vývojom počtu obyvateľov súvisí aj vývoj prirodzeného prírastku a migračného salda obyvateľstva obce. Počas rokov 2010 až 2014 sa tieto ukazovatele vyvíjali nasledovne:

Tabuľka č. A 5

Kategória/rok	2010	2011	2012	2013	2014
<b>Narodení</b>	6	8	7	3	2
<b>Zomretí</b>	11	8	13	14	12
<b>Prirodzený prírastok</b>	-5	0	-6	-11	-10

(Zdroj: Štatistický úrad SR)

Tabuľka č. A 6

Kategória/rok	2010	2011	2012	2013	2014
<b>Priťahovaní</b>	4	13	14	14	18
<b>Vysťahovaní</b>	12	12	8	13	15
<b>Migračné saldo</b>	-8	1	6	1	3

(Zdroj: Štatistický úrad SR)

Tabuľka č. A 7

Kategória/rok	2010	2011	2012	2013	2014
<b>Prirodzený prírastok</b>	-5	0	-6	-11	-10
<b>Migračné saldo</b>	-8	1	6	1	3
<b>Celkový prírastok</b>	-13	1	0	-10	-7

(Zdroj: Štatistický úrad SR)



Za obdobie posledných piatich rokov zaznamenala obec prírastok len v roku 2011 (1 obyvateľ) a najväčší celkový úbytok obyvateľstva v roku 2010 (-13 obyvateľov).

Tabuľka č. A 8

Rozdelenie obyvateľstva podľa produktivity	
<b>Predproduktívny vek</b> (14 rokov a menej)	140
<b>Produktívny vek</b> (od 15 do 64 rokov)	693
<b>Poproduktívny vek</b> (65 rokov a viac)	166

(Zdroj: Štatistický úrad SR)



© www.cas.sk

Tabuľka č. A 9

Národnosť v roku 2011		
slovenská	200	94,34 %
rusínska	1	0,47 %
ukrajinská	1	0,47 %
česká	1	0,47 %
ostatné	3	1,42 %
nezistené	6	2,83 %

(Zdroj: Štatistický úrad SR, SODB 2011)



© www.ntkswroclaw.vdg.pl



Podľa posledného aktuálneho Sčítania obyvateľov, domov a bytov 2011 má najväčšie zastúpenie v obci slovenská národnosť. Iba po jednom obyvateľovi sa hlási k národnostiam: ukrajinská, rusínska a česká.

Tabuľka č. A 10

Náboženské vyznanie v roku 2011		
Rímskokatolícka cirkev	111	52,36 %
Gréckokatolícka cirkev	56	26,42 %
Náboženská spoločnosť Jehovovi svedkovia	17	8,02 %
Apoštolská cirkev	2	0,94 %
Iné	1	0,47 %
bez vyznania	14	6,60 %
nezistené	11	5,19 %

(Zdroj: Štatistický úrad SR, SODB 2011)



© www.veganstvo.sk

Najvyšší počet obyvateľov v obci je rímskokatolíckeho vyznania (52,36 %), nasleduje gréckokatolícke vyznanie (26,42 %) a menšinové zastúpenie majú aj náboženská spoločnosť Jehovovi svedkovia a apoštolská cirkev.

## Vzdelanie

V tabuľke č. A 11 je uvedená vzdelanostná štruktúra obyvateľstva podľa posledného aktuálneho Sčítania obyvateľov, domov a bytov 2011. Najvyššie zastúpenie majú obyvatelia s úplným stredným odborným vzdelaním s maturitou. Tesne za nimi sú obyvatelia so základným vzdelaním. Najnižšie zastúpenie majú obyvatelia s vysokoškolským vzdelaním. Podrobnejšie údaje v nižšie uvedenej tabuľke.




Tabuľka č. A 11

Vzdelanostná štruktúra v roku 2011		
základné	41	19,34 %
učňovské (bez maturity)	36	16,98 %
stredné odborné (bez maturity)	27	12,74 %
úplné stredné učňovské (s maturitou)	14	6,60 %
úplné stredné odborné (s maturitou)	42	19,81 %
úplné stredné všeobecné	8	3,77 %
vyššie odborné	1	0,47 %
vysokoškolské bakalárske	1	0,47 %
vysokoškolské mag., inž., dokt.	15	7,08 %
bez vzdelania	22	10,38 %
nezistené	5	2,36 %

(Zdroj: Štatistický úrad SR, SODB 2011)

V obci je v prevádzke ZŠ s MŠ (po rekonštrukcii), ktorú navštevujú miestne deti a deti z okolitých obcí. V školskom roku 2015/2016 základnú školu (1.-9. ročník) navštevuje 103 žiakov. Škola má školský klub detí, školskú jedáleň, telocvičňu a knižnicu.



© www.csee-etuice.org

### Nezamestnanosť

Od roku 1989 sa na vývoji zamestnanosti začalo výrazne prejavovať spomalenie dynamiky hospodárskeho rastu. Obnova tvorby pracovných miest a zrýchlenie dynamiky sa prejavilo koncom 90-tych rokov minulého storočia. V súčasnosti pre celú ekonomiku je charakteristická vysoká miera nezamestnanosti a nízka tvorba nových pracovných miest. Svetová hospodárska kríza ovplyvnila nezamestnanosť v celej SR. Vývoj nezamestnanosti vo všeobecnosti zaznamenával až do roku 2008 klesajúci trend. Relatívny počet evidovaných nezamestnaných obyvateľov v obci a regióne prezentuje nasledujúca tabuľka.



Tabuľka č. A 12

<b>Miera evidovanej nezamestnanosti podľa územia, pohlavia v %</b>					
	<b>2010</b>	<b>2011</b>	<b>2012</b>	<b>2013</b>	<b>2014</b>
<b>Slovenská republika</b>	12,46	13,59	14,44	13,50	12,29
<b>Prešovský kraj</b>	17,75	18,95	20,66	19,35	17,45
<b>okres Humenné</b>	15,66	16,64	18,51	17,33	16,49
<b>muži</b>	15,41	16,35	18,33	16,23	16,12
<b>ženy</b>	16,00	17,02	18,73	18,79	16,96

(Zdroj: Štatistický úrad SR)

Vyššia miera evidovanej nezamestnanosti bola takmer počas celého obdobia v prípade ženskej populácie. V roku 2013 dosiahla úroveň 18,79 %. Najvyššia úroveň v prípade mužskej populácie sa dosiahla v roku 2002 (18,33 %).

### Bytová otázka

Domový a bytový fond obce v roku 2011 tvorilo 324 domov. Z celkového domového fondu bolo 284 trvalo obývaných domov. Najviac rodinných domov v Papíne bolo postavených v období po druhej svetovej vojne, v rokoch 1946 – 1960. Výstavba pokračovala až do roku 1990.

### Kultúrno-spoločenský život

V obci sa organizujú podujatia uvedené v nasledujúcej tabuľke:

Tabuľka č. A 13

<b>Tabuľka kultúrno-spoločenských podujatí v obci</b>	
<b>Podujatie</b>	<b>Organizátor</b>
Deň matiek	obec, OZ
Papínske folklórne slávnosti	obec, OZ
Úcta k starším	obec, OZ
Mikuláš pre deti	obec, OZ
Silvester a privítanie nového roku	obec, OZ

(Zdroj: Obecný úrad Papín)

### Vybavenie obce

Obec je elektrifikovaná. Rozvodná sieť plynu je v obci vybudovaná. V obci nie je vybudovaný verejný vodovod ani splašková kanalizácia a ČOV, každý rodinný dom má samostatnú žumpu. Vývoz žúmp zabezpečuje Východoslovenská vodárenská spoločnosť Humenné svojimi cisternovými autami. Vývoz a uloženie komunálneho odpadu a drobného stavebného odpadu z obce je zabezpečovaný 2 x mesačne spoločnosťou FÚRA, s.r.o. Obec je tiež zapojená do separovaného odpadu (zmiešané plasty, PET fľaše, sklo, papier, TETRAPACK, elektroodpad a kovové obaly, pneumatiky, nebezpečný odpad).

Tabuľka č. A 14

<b>Prehľad infraštruktúry obce</b>	
Verejný vodovod	nie
Rozvodná sieť plynu	áno
Kanalizačná sieť	nie
Čistička odpadových vôd	nie
Káblový rozvod internetu	nie

(Zdroj: Obecný úrad Papín)



### Ekonomika obce

Údaje v nasledujúcej tabuľke prinášajú informácie o hospodárení obce podľa portálu INEKO. Finančné zdravie obce vypovedá o tom, do akej miery je hospodárenie udržateľné a či obci hospodárenie spôsobuje, alebo nespôsobuje problémy. Finančné zdravie je jedno číslo v intervale 0 (najhoršie) až 6 (najlepšie), nezávislé od roku a počíta sa kombináciou piatich vybraných indikátorov finančnej stability: Celkového dlhu, Dlhovej služby, Záväzkov neuhradených 60 a viac dní po lehote splatnosti, Okamžitej likvidity a Základnej bilancie.

Tabuľka č. A 12

<b>HODNOTENIE FINANČNÉHO ZDRAVIA OBCE PAPÍN (2011 - 2014)</b>	
<b>CELKOVÉ FINANČNÉ ZDRAVIE</b>	<b>4,8 / 6</b>
<b>DOBŘÉ FINANČNÉ ZDRAVIE</b>	
<b>ZLOŽKY FINANČNÉHO ZDRAVIA</b>	
Základná bilancia	4,3
Dlhová služba	1,3
Celkový dlh	3,0
Záväzky aspoň 60 dní po splatnosti	0,0
Okamžitá likvidita	73,1

(Zdroj: <http://www.obce.ineko.sk/>)

Na území obce pôsobí nízky počet podnikateľských subjektov a mimovládnych organizácií. Menšinové zastúpenie majú aj drobní živnostníci. Podrobné informácie sú uvedené v nasledujúcich formulároch: **Formulár č. A 4 - Evidencia podnikateľských subjektov** a **Formulár č. A 5 – Evidencia mimovládnych organizácií**.

### Podmienky na podnikanie

Obec nemá priame kompetencie v oblasti opatrení na trhu práce. V rámci svojich kompetencií sa môže snažiť vytvoriť podmienky pre zlepšenie podnikateľského prostredia a rozvoj podnikania v obci. Hlavným faktorom rozvoja podnikania môže byť existujúci potenciál pre rozvoj vidieckeho cestovného ruchu spojený s ochranou prírody a prírodných zdrojov.



## Formulár č. A 4 - Evidencia podnikateľských subjektov

Číslo	Názov PO/sídlo/Sk NACE:	Zmena pridanej hodnoty v % (2014)	Počet zamestnancov (2013)	Prírastok/úbytok zamestnancov	Tržby (2014)	Zisk (2014)	Záznam z rokovania o Dohode o partnerstve dňa:	Poznámky	Kontakt
1	Štrky Piesky s.r.o. /Papín/49410	-	3-4	-	467 505 €	8 902 €	-	-	Ján Pľuta
2	Milan Puškár, spol. s r.o./Papín/43210	-	1	-	13 689 €	2 545 €	-	-	Milan Puškár
3	VARB plus, s.r.o. /Papín/41209	-	0	0	45 198 €	676 €	-	-	Štefan Dutkovský
4	-	-	-	-	-	-	-	-	-
5	-	-	-	-	-	-	-	-	-

(Zdroj: www.finstat.sk)

## Formulár č. A 5 – Evidencia mimovládnych organizácií

P. č.	Názov:
1	Spoločenstvo vlastníkov bytov v dome súpisné číslo 31 v obci Papín
2	TJ Družstevník Papín
3	PZ Magura Papín
4	-
5	-
6	-

(Zdroj: Obecný úrad Papín)

## Evidencia záujmových skupín

P. č.	Názov:
1	Folklórny súbor Papínčan
2	Dobrovoľný hasičský zbor
3	-
4	-
5	-
6	-





### Formulár č. A 6 - Analýza záujmových skupín

Obec Papín patrí medzi väčšie obce okresu. Nie sú tu významní podnikatelia, ktorí by mali v obci prevádzku a zamestnávali ľudí z obce, ani mimovládne organizácie, ktoré by mali záujem o prípravu a realizáciu PHSR. Celá príprava PHSR je v súčasnosti v réžii samosprávy obce, poslancov OZ, obyvateľov obce a externých partnerov (Regionálna rozvojová agentúra, VÚC Prešov).

Nasledujúca pripravená matica, zahŕňa účastníkov zoradených podľa ich postavenia v procese verzus ich vplyvu:

Tabuľka č. 1: Matica vplyvu / Dôležitosť

Účastníková právomoc / Potenciál	Vysoké postavenie / Dôležitosť	Nízke postavenie / Dôležitosť
Vysoký vplyv / právomoc	Vysoký vplyv / vysoká právomoc obyvatelia obce so záujmom o rozvoj obce	Vysoký vplyv / nízka právomoc Regionálna rozvojová agentúra Humenné
Nízky vplyv / právomoc	-	-

(Zdroj: vlastné spracovanie)

Tabuľka č. 2: Účastníci – všeobecný prehľad a ich záujmy

Účastníci	Záujem v konkrétnom projekte v rámci PHSR	Vyhodnotenie, poznámky
1 Regionálna rozvojová agentúra Humenné	spolupráca so samosprávou	dôležitý, príprava návrhov (aktivity, opatrenia)
2 VÚC Prešov	koordinácia, integrované projekty	dôležitý

(Zdroj: vlastné spracovanie)

Tabuľky č. 3 a 4 Matica zapojenia a Matica vplyvu/priority sú vhodné na definíciu a výber správnej stratégie, predovšetkým pre skupiny pri ktorých identifikujeme vysoké postavenie a dôležitosť.

Tabuľka č. 3: Účastníci – matica zapojenia

Akcia	Informuj	Konzultuj	Partnerstvo	Kontroluj
<b>Etapa</b>				
<b>Identifikácia problémov</b>	VÚC Prešov	obyvatelia obce so záujmom o rozvoj obce  Regionálna rozvojová agentúra Humenné		
<b>Plánovanie</b>		obyvatelia obce so záujmom o rozvoj obce	Regionálna rozvojová agentúra Humenné, VÚC Prešov	



<b>Implementácia</b>	VÚC Prešov		Regionálna rozvojová agentúra Humenné	
<b>Monitoring a hodnotenie</b>		Regionálna rozvojová agentúra Humenné		VÚC Prešov

(Zdroj: vlastné spracovanie)

**Tabuľka č. 4: Účastníci – matica vplyvu /priority**

<b>Zájmy</b>		
<b>Účastníci</b>	<b>Pravdepodobnosť vplyvu aktivity</b>	<b>Príbuzné priority záujmu</b>
<b>Dominantní</b>	<b>(+) – (-)</b>	<b>1 - 5</b>
obyvatelia obce so záujmom o rozvoj obce	+	1
<b>Jednoznační</b>		
VÚC Prešov	+	1

(Zdroj: vlastné spracovanie)

Sumár matice zapojenia poskytuje komplexný obraz o stratégiách pre skupiny účastníkov a podporuje úspešný proces manažmentu zmien.

Analýzou výsledkov matice zapojenia môže riadiaci tím presnejšie určiť spôsob zapojenia jednotlivých záujmových skupín do manažmentu a procesu tvorby PHSR.

Cielená komunikácia a spolupráca so záujmovými skupinami vo vysokej miere ovplyvňuje úspešnosť realizácie PHSR a jednotlivých projektov, najmä ak sú aj záujmovou skupinou inej organizácie.

#### **Formulár č. A 7 - Ex-ante hodnotenie – stav projektovej pripravenosti investícií k termínu vypracovania PHSR**

Cieľom formulára č. A 7 - Ex-ante hodnotenie – stav projektovej pripravenosti k termínu vypracovania PHSR je analyzovať súčasný stav pripravenosti investičných zámerov a možnosti ich financovania z rôznych zdrojov.

Formulár č. A 7 je zároveň východiskom na vytvorenie formulárov č. P 1 a F 6 v programovej časti a finančnej časti, ktoré sa doplnia na základe strategických priorít a cieľov aj o nové projekty a aktivity v troch oblastiach - ekonomickej, sociálnej a environmentálnej. Pripravené investičné projekty sa môžu stať aj súčasťou pripravovaných nových územných stratégií – RIUS a MRS.



### Formulár č. A 3 – Plánovací formulár prieskumu

Dôležité otázky	Zdôvodnenie
Prečo je potrebné získať informácie prostredníctvom prieskumu?	oslovenie verejnosti anonymným dotazníkom prinesie prejavovaný záujem obyvateľov o dianie v obci a jej budúci rozvoj
Čo je jeho cieľom?	zistiť názory občanov na rôzne témy týkajúce sa života v obci
Akým spôsobom sa bude uskutočňovať?	dotazníkový prieskum (dotazníky distribuované medzi obyvateľov obce – náhodný výber)
Aké budú finančné nároky?	-
Aké budú časové nároky?	apríl – máj 2015
Kto bude za realizáciu prieskumu zodpovedný?	zhotoviteľ PHSR, riadiaci tím, pracovné skupiny, poslanci OZ

Zdroj: vlastné spracovanie

Dotazníkový prieskum sa realizoval medzi obyvateľmi obce Papín v mesiacoch apríl a máj 2015. Cieľom prieskumu bolo zistiť názory občanov na rôzne témy týkajúce sa života v obci. Prieskum bol jednou z etáp procesu tvorby Programu hospodárskeho a sociálneho rozvoja obce Papín. Bol realizovaný na vzorke náhodne vybraných obyvateľov obce. Získali sme 40 vyplnených dotazníkov.

#### Vyhodnotenie prieskumu

##### Veková štruktúra respondentov

Odpoveď	Odpovedalo ÁNO
menej, alebo 18 rokov	0
19 - 29 rokov	4
30 - 39 rokov	7
40 - 49 rokov	9
50 - 59 rokov	9
60 a viac rokov	11

Do dotazníkového prieskumu sa zapojilo najviac respondentov vo vekovej skupine nad 60 rokov. Tesne za nimi boli vekové skupiny od 40-49 rokov a od 50-59 rokov.

##### Dĺžka trvalého pobytu respondentov v obci

Odpoveď	Odpovedalo ÁNO
menej ako 5 rokov	0
5 - 10 rokov	1
11 - 20 rokov	3
21 - 30 rokov	4
viac ako 30 rokov	31

Dĺžka trvalého pobytu respondentov v obci Papín je viac ako 30 rokov.



### Zloženie členov domácnosti

Odpoveď	Odpovedalo ÁNO
žijem sám/ sama	5
jeden dospelý + dieťa/deti	0
dvaja dospelí + dieťa/deti	14
manželia bez detí	1
manželia bez detí (deti sú dospelé a žijú inde)	8
viacgeneračná domácnosť (starí rodičia/rodič, rodičia/rodič, deti/dieťa)	8
iné	3

Keďže do dotazníkového prieskumu sa zapojilo najviac ľudí vo vekovej skupine nad 60 rokov preto majú najvyššie zastúpenie dôchodcovia. Z radov produktívneho veku najviac uviedli opýtaní ako miesto zamestnania: zamestnanie mimo obce.

### Miesto zamestnania respondentov

Odpoveď	Odpovedalo ÁNO
doma (z domu)	0
dochádzam do práce v obci	6
cestujem do práce mimo obce	14
nezamestnaný/á	5
dôchodca	14

### Kvalita života v obci podľa respondentov

Odpoveď	Odpovedalo ÁNO
veľmi dobrá	5
dobrá	10
uspokojivá	16
zlá	5
veľmi zlá	0

Kvalita v obci bola hodnotená ako dobrá a uspokojivá. Medzi najčastejšie dôvody pre život v obci respondenti uvádzali: narodil som sa tu, vyrastal som tu a mám tu rodinu.

### Dôvody respondentov pre život v obci (vybrať mohli maximálne 3 možnosti)

Odpoveď	Odpovedalo ÁNO
Narodil/a som sa tu	22
Vyrastal/a som tu	10
Mám tu rodinu	10
Priženil/vydala som sa tu	6
Mám tu prácu	4
Prostredie pre výchovu detí	0
Dobrá geografická poloha obce	1
Nemám inú možnosť (nedostatok peňazí)	5
Páči sa mi tu	6
Iné	2



### Spokojnosť respondentov s kvalitou života alebo poskytovaných služieb v obci

Ohodnotenie	od 1 - najlepší do 5 – najhorší				
	1	2	3	4	5
zdravotná starostlivosť	3	6	13	11	6
voľnočasové aktivity pre deti a mládež	1	4	10	13	8
kultúra, kultúrne aktivity pre občanov	2	3	20	10	3
škola, škôlka	22	12	4	1	0
miestne cesty a chodníky	3	9	6	11	9
odpady, kanalizácia	0	1	4	5	29
šport	2	7	14	11	0
starostlivosť o zeleň, ihriská, verejné priestranstvá	4	14	10	7	4
osвета, vzdelávanie	3	5	7	14	10
podnikateľské prostredie	0	5	10	7	14
dostupnosť stavebných pozemkov/bytov	3	13	10	6	4
dopravné spojenie	5	12	17	2	4

Medzi najlepšie poskytované služby v obci a kvalitu života v obci uviedli respondenti: školu a škôlku. Najhoršie boli hodnotené: odpady, kanalizácia a podnikateľské prostredie.

### Záujem respondentov o dianie v obci

Odpoveď	vždy	občas	nikdy
zúčastňujem sa volieb do samospráv	31	5	2
zúčastňujem sa na podujatiach organizovaných v obci	16	22	1
navštevujem starostu so svojimi požiadavkami a návrhmi	10	12	17
zúčastňujem sa na zasadnutiach obecného zastupiteľstva	4	2	32
zapájam sa aktívne do života cirkvi	10	17	11

Záujem respondentov o dianie v obci sa najviac prejavuje pri účasti volieb do samosprávy a najmenej pri účastiach na zasadnutiach obecného zastupiteľstva.

### Názor respondentov na prioritné riešenie nedostatkov v obci (vybrať mohli maximálne 5 možností)

Odpoveď	Odpovedalo ÁNO
Nedostatok stavebných pozemkov	0
Stav verejných priestranstiev	6
Kvalita životného prostredia	5
Odpadové hospodárstvo (zber a odvoz odpadov)	7
Nedostatok detských ihrísk	3



Stav obecných ciest	21
Dopravná situácia v obci	4
Nedostatok zelených plôch	4
Starostlivosť o seniorov	13
Kanalizácia	38
Vodovod	28
Bezpečnosť	7
Nedostatok kultúrnych podujatí v obci	11
Nedostatok športových podujatí v obci	5
Sociálne služby (stravovanie, opatrovateľská služba a pod.)	9
iné	2

Medzi päť prioritných riešení nedostatkov v obci respondenti uviedli: kanalizáciu, vodovod, stav obecných ciest, starostlivosť o seniorov a nedostatok kultúrnych podujatí. Rozvoj obce za posledných päť rokov respondenti posúdili ako dobrý.

#### Názor respondentov na rozvoj obce za posledných 5 rokov

Odpoveď	Odpovedalo ÁNO
nerozvíja sa vôbec	0
veľmi zle	2
zle	2
neviem posúdiť	10
dobre	17
veľmi dobre	5

Najvýznamnejšie udalosti za posledných päť rokov a návrhy na zlepšenie v obci podľa odpovedí respondentov sú uvedené v nasledujúcich tabuľkách:

#### Najvýznamnejšie udalosti v obci za uplynulých 5 rokov podľa odpovedí respondentov

• Papínske folklórne slávnosti
• Rekonštrukcia ZŠ s MŠ
• Rekonštrukcia požiarnej zbrojnice
• Rekonštrukcia obecného úradu a kultúrneho domu
• Vydanie knihy o Papíne
• Rekonštrukcia zdravotného strediska
• Výstavba chodníkov a rozšírenie cesty pri cintoríne
• Rekonštrukcia autobusových zastávok
• Úprava verejných priestranstiev
• Verejné osvetlenie
• Vyčistenie kanála pri rieke Udava

#### Čo by sa v obci malo zmeniť, alebo čo v obci chýba podľa respondentov

• Vybudovanie kanalizácie
• Vybudovanie vodovodu
• Rekonštrukcia budovy v centre obce (Jednota)
• Viac kultúrnych podujatí
• Viac aktivít pre deti



• Detské ihrisko
• Privítanie nových detí do života
• Viac pracovných príležitostí
• Chodníky
• Bankomat
• Vzdelávanie seniorov
• Denný stacionár
• Oznamovanie úmrtí miestnym rozhlasom
• Byty
• Kino
• Cukráreň
• Kúpalisko
• Klzisko
• Kvalitné stravovacie služby
• Záchranná zdravotná služba
• Rozšírenie zdravotného strediska
• Lavičky pri rieke Udava
• Starostlivosť o životné prostredie
• Zabezpečiť spoje aj počas víkendov
• Lavičky na cintoríne
• Chodníky k lávkam cez rieku Udava

## Časť A.II Analýza vonkajšieho prostredia

Vonkajšie prostredie je určované Európskou úniou a legislatívou Slovenskej republiky. V danej oblasti je smerodajný najmä Národný program reforiem Slovenskej republiky 2015. Jedná sa o opatrenia, ktoré sa vláda zaviazala plniť v nasledujúcom období v týchto štrukturálnych témach:

### 1. Fiškálna politika a verejné financie

*Odhad hospodárenia verejnej správy v roku 2015 je na úrovni 2,55 % HDP a vláda plánuje ďalej znížiť deficit na 1,93 % HDP v 2016. Rozpočtové ciele zachovávajú predpoklad dosiahnutia štrukturálne vyrovnaného rozpočtu v roku 2017. Verejný dlh by sa mal po prvom pokrízovom poklese v minulom roku znížiť z 53,6 % v roku 2014 k úrovni 50 % do roku 2018. K ďalšiemu zvýšeniu efektivity daňovej kontroly a zníženiu administratívnej náročnosti prispievajú viaceré opatrenia finančnej správy. V roku 2015 sa začne so zavádzaním elektronického výkonu daňového auditu a rozšíria sa služby poskytované finančnou správou.*

- Efektívnosť výberu daní
- Zjednotenie výberu daní, cla a odvodov

### 2. Vzdelávanie, veda a inovácie

*Zmeny v oblasti školstva sa zameriavajú na prepojenie odborného vzdelania s praxou, rozšírenie kapacít škôlok a podporu začleňovania marginalizovaných komunít. Opatrenia na zlepšenie vedy, výskumu a inovácií by mali stabilizovať výdavky štátu a zvýšiť efektívnosť využívania týchto*



*prostriedkov. K dosiahnutiu cieľa stratégie Európa 2020 v objeme výdavkov na vedu a výskum by mal výraznou mierou prispieť nárast súkromných výdavkov.*

#### Regionálne školstvo

- Predprimárne vzdelávanie
- Dobre pripravení a motivovaní učitelia
- Vzdelávací obsah a učebnice
- Prepojenie vzdelávania a potrieb trhu práce v odbornom školstve

#### Vysoké školstvo

#### Veda a výskum

- Veda a výskum
- Inovácie

### 3. Zamestnanosť a sociálna inklúzia

*Opatrenia v oblasti zamestnanosti a sociálnej inklúzie sa zameriavajú najmä na pokračovanie reformy služieb zamestnanosti a podporu starostlivosti o deti v kontexte trhu práce. Pokračuje zavádzanie nástrojov APTP v rámci iniciatívy záruky pre mladých ľudí do 29 rokov a na podporu dlhodobo nezamestnaných. Plánuje sa vyhodnocovať čistá účinnosť nástrojov APTP. Bude taktiež posilnená analytická kapacita ÚPSVaR. Pokračujú projekty zamerané na podporu komunitných centier a terénnej sociálnej práce v obciach s rómskou populáciou.*

#### Zamestnanosť

- Služby zamestnanosti
- Podpora zamestnanosti mladých
- Dlhodobá nezamestnanosť
- Podpora mobility za prácou

#### Sociálna inklúzia

- Zavedenie minimálneho dôchodku
- Rovnováha medzi zamestnaním a starostlivosťou o deti
- Sociálne služby
- Podpora marginalizovaných rómskych komunít

### 4. Dopravná infraštruktúra a telekomunikácie

*Hlavnými opatreniami v doprave sú výstavba chýbajúcich úsekov diaľnic a rýchlostných ciest a výstavba, obnova a údržba ciest I. triedy. Dôležitým cieľom bude systematické zvyšovanie významu železničnej prepravy ako aj zefektívnenie verejnej osobnej dopravy.*

- Rozvoj dopravy
- Cestná infraštruktúra
- Železnice
- Zefektívnenie verejnej osobnej dopravy a mestská mobilita





5. Modernizácia verejnej správy a podnikateľské prostredie

*Modernizácia štátnej správy bude pokračovať reformou ESO zameranou na optimalizáciu okresných úradov, čo by malo priniesť zefektívnenie činností a lepšie služby občanom a podnikateľom napríklad prostredníctvom elektronizácie. Budú sa posilňovať analytické kapacity v štátnej správe. Reforma verejnej správy prinesie jej odpolitizovanie a viac transparentnosti na všetkých stupňoch od prijímania zamestnancov až k odmeňovaniu.*

- Pokračovanie ESO – Efektívna, spoľahlivá a otvorená verejná správa
- Reforma štátnej služby
- Analytické kapacity
- Elektronická verejná správa
- Podnikateľské prostredie
- Návrat odborníkov

6. Transparentná spoločnosť a vymožitelnosť práva

*Zefektívňovanie súdnictva bude prebiehať najmä revíziou Občianskeho súdneho poriadku, rekodifikáciou civilného procesu a špecializáciou súdnej sústavy a sudcov. K urýchleniu súdnych konaní prispeje aj prebiehajúca elektronizácia súdneho spisu, zbierky zákonov, insolvenčného registra a monitoringu obvinených a odsúdených.*

- Efektívnejšie súdy
- Elektronizácia

7. Zdravie

*Transparentné cenové stropy na nákup významných položiek, povinné externé audity, či optimalizácia lôžkového fondu prispievajú k vyššej transparentnosti finančného riadenia a zastaveniu zadlžovania nemocníc pod MZ SR. Zavedie sa integrovaný model poskytovania zdravotnej starostlivosti, zefektívni sa proces financovania zdravotných zariadení zavedením platby za diagnostickú skupinu a zjednotia sa liečebné postupy.*

- Zlepšenie finančného riadenia a hospodárenia poskytovateľov a výstavba novej nemocnice
- Zavedenie platieb za diagnostickú skupinu (DRG)
- Postavenie všeobecných lekárov a e-Health
- Lepšia integrácia poskytovania zdravotnej starostlivosti
- Zjednotenie liečebných postupov a systém starostlivosti o zdravie občanov

8. Environmentálna udržateľnosť a energetika

*Nový zákon o odpadoch posilní motivácie na prevenciu vzniku odpadu a jeho materiálové a energetické zhodnotenie. V spolupráci so Svetovou bankou bude vypracovaná Nízkouhlíková stratégia SR, ktorá identifikuje redukčný potenciál a náladovo efektívne spôsoby znižovania emisií aj v súvislosti s navrhovanými EÚ cieľmi do roku 2030. Plánované plynové prepojenie s Poľskou a Maďarskou republikou zvýši energetickú bezpečnosť SR. Prepojenie elektrizačných sústav s Maďarskom odstráni úzke miesta a zvýši cezhraničnú kapacitu.*



- Emisie skleníkových plynov
- Spracovanie odpadov
- Udržateľné využívanie prírodných zdrojov
- Zvyšovanie energetickej efektívnosti
- Budovanie energetických prepojení medzi krajinami
- Hodnotenie potreby ďalšej regulácie
- Zverejňovanie analýzy ku všetkým zásadnejším zmenám politik a regulačným rozhodnutiam
- Dátové centrum na webovom sídle regulátora.

**Formulár č. A 8 - STEEP analýza (analýza externého prostredia)**

Sociálne	Technologické	Ekonomické	Ekologické	Politické	Hodnoty
Starnutie populácie	Využívanie IKT pre komunikáciu s obyvateľstvom	Využívanie štrukturálnych fondov EÚ pre spolufinancovanie projektov	Objavenie doteraz neidentifikovaných starých environmentálnych záťaží	Pripravenosť Vlády SR na čerpanie finančných prostriedkov alokovaných v štrukturálnych fondoch EÚ	Zmena postoju obyvateľstva a ich zapájanie do rozvojových aktivít
Nárast kriminality, chudoby a MRK	Zlepšenie kvality poskytovaných služieb verejnosti	Daňové zaťaženie	Zvyšovanie environmentálneho zaťaženia v oblasti znečistenia ovzdušia	Podpora Vlády SR v oblasti podnikateľského prostredia, inovácií, výskumu a vývoja, cestovného ruchu	Celková organizačná kultúra, vnímanie a akceptácia korupcie v spoločnosti
Nedostatočné prepojenie vzdelávacieho systému s potrebami trhu práce	Zavádzanie inovatívnych technológií u kľúčových zamestnávateľov v regióne	Nové trhy a investičné príležitosti pre zamestnávateľov a podnikateľov	Zmena klímy – celkové oteplenie, extrémne zrážky, extrémne teplé letné obdobia	Komplikovaná legislatíva a výkon v oblasti verejného obstarávania	
Migrácia obyvateľov Slovenska za prácou do zahraničia	Využívanie sociálnych sietí na vytváranie komunít s rovnakými záujmami a na reklamu	Dopady ekonomickej krízy			

Zdroj: vlastné spracovanie



**Formulár č. A 9 - Analýza konkurencie**

<b>Príklad schémy pre porovnanie konkurenčných výhod a nevýhod dvoch podobných samospráv pre oblasť Vidiecky cestovný ruch</b>					
	Samospráva 1 – Obec Papín		Samospráva 2 – Obec Udavské		Závery pre samosprávu 1
	konkurenčné <b>výhody</b>	konkurenčné <b>nevýhody</b>	konkurenčné <b>výhody</b>	konkurenčné <b>nevýhody</b>	
Prostredie	Prírodný potenciál +++	Slabé využitie a propagácia ++	Prírodný potenciál a pripravované projekty na jeho využitie +++		Zabezpečiť starostlivosť o krajinu, propagácia prírodného potenciálu
Podujatia	Významné niekoľkoročné kultúrne podujatie „Papínske folklórne slávnosti „ v obci s medzinárodnou účasťou +++		Folklórne slávnosti organizované počas leta s menšou tradíciou ale spojené s predajom vlastných výrobkov +++		Lepšia propagácia podujatia na webovej stránke obce.
Ubytovanie a stravovanie		V obci sa nenachádzajú žiadne ubytovacie a stravovacie zariadenia ---	Stravovanie počas roka +++	V obci sa nenachádzajú žiadne ubytovacie zariadenia ---	Využitie prázdnych priestorov na ubytovacie poprípadne stravovacie zariadenie.
Propagácia	Webová stránka obce ++		Aktívna webová stránka obce +++		Posilniť propagáciu prírodného potenciálu v spojení s organizovaným kultúrnym podujatím.

Zdroj: Weisová, Bernátová: Strategické plánovanie samosprávy, Municipalia 2012



## Časť A.III Zhodnotenie súčasného stavu územia

### Formulár č. A 10 - SWOT analýza

#### Oblasť: INFRAŠTRUKTÚRA, HOSPODÁRSTVO, DOPRAVA

<b>Silné stránky</b> <ul style="list-style-type: none"><li>+ čiastočne vybudovaná technická infraštruktúra</li><li>+ zrekonštruovaný obecný úrad s dobrou polohou v centre obce</li><li>+ vhodné podmienky na podnikanie</li><li>+ kvalifikovaná pracovná sila v oblasti poľnohospodárstva a lesníctva</li><li>+ obcou prechádza cesta III. triedy</li></ul>	<b>Slabé stránky</b> <ul style="list-style-type: none"><li>+ chýbajúci vodovod</li><li>+ chýbajúca splašková kanalizácia a ČOV</li><li>+ nerozvinutý pracovný ruch v obci</li><li>+ absencia výrobných zariadení v obci</li></ul>
<b>Príležitosti</b> <ul style="list-style-type: none"><li>+ možnosť získania finančných prostriedkov z fondov EÚ</li><li>+ dostavba základnej infraštruktúry (kanalizácia a verejný vodovod)</li><li>+ dostavba chodníkov, rekonštrukcia ciest a lávky</li><li>+ podpora malého a stredného podnikania v obci</li><li>+ výstavba parkoviska v centre obce</li></ul>	<b>Hrozby</b> <ul style="list-style-type: none"><li>+ malá miera podpory miest a obcí zo strany štátu</li><li>+ nevýhodné podmienky čerpania prostriedkov z EÚ fondov</li><li>+ nevýhodné podmienky čerpania úverových zdrojov z komerčných bánk</li><li>+ zvyšujúce sa náklady na údržbu a opravy cestnej infraštruktúry</li><li>+ spomalenie hospodárskeho rastu</li></ul>

Zdroj: upravené podľa Weisová, Bernátová: Strategické plánovanie samosprávy, Municipalia 2012

Číslami 1 – 10 sú očíslované silné stránky zo SWOT analýzy, veľkými písmenami A – I sú označené jednotlivé príležitosti zo SWOT analýzy. K vysoko hodnotenej silnej stránke sme priradili príležitosti, ktoré je potrebné podporiť vhodnými aktivitami/projektmi/opatreniami na túto väzbu s očakávaním kladného výsledku/vplyvu.

### Formulár č. A 11 - Matica vzájomných väzieb SWOT analýzy (Oblasť: INFRAŠTRUKTÚRA, HOSPODÁRSTVO, DOPRAVA)

	A	B	C	D	E
1	+++	+++			
2				++	+
3				+++	
4				++	
5	+++		+++		+++

Zdroj: vlastné spracovanie



**Oblasť: ŽIVOTNÉ PROSTREDIE A ODPADOVÉ HOSPODÁRSTVO**

<p><b>Silné stránky</b></p> <ul style="list-style-type: none"> <li>+ zabezpečený vývoz TKO</li> <li>+ v obci je vybudovaný systém separovaného zberu v obci</li> <li>+ vysoký podiel zelene a čistá príroda</li> <li>+ vodný tok v obci</li> <li>+ vhodný potenciál pre využitie obnoviteľných zdrojov energie</li> <li>+ kvalitná legislatíva na nakladanie s KO a DSO</li> </ul>	<p><b>Slabé stránky</b></p> <ul style="list-style-type: none"> <li>+ prudké klimatické zmeny</li> <li>+ absencia kanalizácie a ČOV v obci</li> <li>+ v obci sa nenachádza kompostáreň biologicky rozložiteľných odpadov</li> </ul>
<p><b>Príležitosti</b></p> <ul style="list-style-type: none"> <li>+ úprava priestranstiev pri vodnom toku a revitalizácia jeho okolia</li> <li>+ zvýšiť právne vedomie obyvateľstva vo sfére životného prostredia</li> <li>+ možnosť získania finančných prostriedkov z fondov EÚ</li> <li>+ výstavba obecného kompostoviska</li> <li>+ efektívne využívanie prírodných zdrojov</li> </ul>	<p><b>Hrozby</b></p> <ul style="list-style-type: none"> <li>+ zhoršujúci sa stav životného prostredia</li> <li>+ ohrozená kvalita podzemných a povrchových vôd</li> <li>+ zhoršenie zdravotného stavu obyvateľstva</li> <li>+ znečistenie ovzdušia</li> <li>+ nárast množstva vyvázaných odpadov, pretrvávajúce vykurovanie tuhými palivami</li> <li>+ nízka disciplína pri nakladaní s odpadmi</li> </ul>

Zdroj: upravené podľa Weisová, Bernátová: Strategické plánovanie samosprávy, Municipalia 2012

**Formulár č. A 11 – Matica vzájomných väzieb SWOT analýzy (Oblasť: ŽIVOTNÉ PROSTREDIE A ODPADOVÉ HOSPODÁRSTVO)**

	A	B	C	D	E
1		++			
2		++			++
3		++	+++		++
4	+++				
5			++		
6		++		++	

Zdroj: vlastné spracovanie

**Oblasť: ŠPORT, KULTÚRA, ŠKOLSTVO, SOCIÁLNA OBLASŤ, CESTOVNÝ RUCH A PROPAGÁCIA**

<p><b>Silné stránky</b></p> <ul style="list-style-type: none"> <li>+ vybudované ihriská v obci</li> <li>+ vhodné podmienky na rozvoj športu a turizmu</li> <li>+ zrekonštruovaný kultúrny dom v obci</li> <li>+ tradícia folklórnych slávností a folklórny súbor Papínčan</li> </ul>	<p><b>Slabé stránky</b></p> <ul style="list-style-type: none"> <li>+ nevyužitie priestory vo vlastníctve obce vhodné na rozvoj cestovného ruchu zriadením stravovacieho alebo ubytovacieho zariadenia</li> <li>+ nedostatočne rozvinutá cezhraničná spolupráca</li> <li>+ nedostatočná propagácia prírodného bohatstva obce</li> </ul>
--------------------------------------------------------------------------------------------------------------------------------------------------------------------------------------------------------------------------------------------------------------------------------------	----------------------------------------------------------------------------------------------------------------------------------------------------------------------------------------------------------------------------------------------------------------------------------------------------------------------------------------



<ul style="list-style-type: none"> <li>✚ amfiteáter v centre obce</li> <li>✚ zrekonštruovaná budova ZŠ s MŠ</li> <li>✚ zrekonštruované zdravotné stredisko</li> <li>✚ zrekonštruovaná požiarna zbrojnica a existencia DPZ v obci</li> <li>✚ vydaná publikácia o obci</li> <li>✚ vhodné priestory vo vlastníctve obce na rekonštrukciu a na podporu cestovného ruchu</li> </ul>	<ul style="list-style-type: none"> <li>✚ nedostatočne využitý potenciál pre rozvoj kultúrno-poznávacieho cestovného ruchu</li> <li>✚ absencia cyklotrás a turistických chodníkov</li> </ul>
<p><b>Príležitosti</b></p> <ul style="list-style-type: none"> <li>✚ možnosť získania finančných prostriedkov z fondov EÚ</li> <li>✚ cezhraničná spolupráca</li> <li>✚ lepšia propagácia obce na webovej stránke</li> <li>✚ realizácia projektov v sociálnej oblasti</li> <li>✚ realizácia projektov v oblasti športu a kultúry</li> <li>✚ dobré možnosti pre budovanie cyklotrás a turistických chodníkov</li> <li>✚ spolupráca na regionálnej úrovni v rozvoji turizmu</li> </ul>	<p><b>Hrozby</b></p> <ul style="list-style-type: none"> <li>✚ vplyv nežiaducich javov na deti a mládež</li> <li>✚ slabá podpora kultúry zo strany štátu a VÚC</li> <li>✚ nedostatok finančných prostriedkov na šírenie miestnej kultúry za hranice katastrálneho územia obce</li> <li>✚ zmeny vo vnímaní tradičných hodnôt</li> </ul>

Zdroj: upravené podľa Weisová, Bernátová: Strategické plánovanie samosprávy, Municipalia 2012

**Formulár č. A 11 – Matica vzájomných väzieb SWOT analýzy (Oblasť: ŠPORT, KULTÚRA, ŠKOLSTVO, SOCIÁLNA OBLASŤ, CESTOVNÝ RUCH A PROPAGÁCIA)**

	A	B	C	D	E	F	G
1					+++		
2	+++				+++	++	+++
3	++	++			+++		
4	+	++			+++		
5	+	++			+++		
6		+		+++			
7	++			+++			
8			+	++			
9			++				
10	+++	+++	+++				

Zdroj: vlastné spracovanie

Realizácia Programu hospodárskeho a sociálneho rozvoja obce závisí od pripravenosti jeho garanta – obce Papín, spolupráce s partnermi, ako aj vonkajšieho prostredia. nasledujúca tabuľka uvádza zoznam možných rizík, ktoré môžu pochádzať z vnútorného, alebo vonkajšieho prostredia obce.



**Formulár č. A 13 - Kontrolný zoznam pre hodnotenie možných rizík**

<b>Druh rizika</b>	<b>Objekt rizika</b>	<b>Zdroj rizika</b>	<b>Nežiaduce dôsledky</b>	<b>Pravdepodobnosť</b>
<b>Individuálne</b>	realizácia PHSR	nedôsledný prístup obce k realizácii PHSR a získavaniu vonkajších zdrojov	stagnácia obce	nízka
	realizácia PHSR	nezáujem podnikateľov o spoluprácu pri realizácii PHSR	stagnácia obce	vysoká
<b>Technické</b>	realizácia príslušných opatrení	neúspešnosť v získavaní financií z vonkajších zdrojov na rozvoj technickej a dopravnej infraštruktúry	stagnácia obce	stredná
<b>Ekologické</b>	územie	nečakane zhoršujúce sa klimatické podmienky	nepriaznivé podmienky na život v obce	stredná
<b>Sociálne</b>	územie	odchod obyvateľov v produktívnom veku za prácou do iných regiónov a zahraničia, nedostatok pracovných príležitostí	nárast sociálno-patologických javov	stredná
<b>Ekonomické</b>	územie	nedostatok vonkajších finančných zdrojov	nerealizácia rozvojových projektov	vysoká

Zdroj: vlastné spracovanie

Formulár č. A 13 priamo nadväzuje na predchádzajúci formulár č. A 10 v časti ohrozenia a slabé stránky. Hodnotenie a následne riadenie možných rizík je štruktúrovaný prístup k identifikácii, hodnoteniu, monitorovaniu a priebežnej kontrole rizika, ktoré môže nastať a negatívne ovplyvniť realizáciu stanovených cieľov PHSR.

Výstupy kontrolného zoznamu je možné v pláne hodnotenia a monitorovania spracovať do Plánu riadenia rizík realizácie PHSR. Kontrolný zoznam tak poskytuje prehľad o všetkých identifikovaných rizikách, hodnotenie ich významnosti, opatrenia na zníženie ich pravdepodobnosti a možných vplyvov a vlastníkov rizík.



## ČASŤ B: STRATEGICKÁ ČASŤ

Strategická časť nadväzuje na analytickú časť. Záver analytickej časti obsahuje SWOT analýzu a hodnotenie možných rizík.

Strategická časť obsahuje stratégiu rozvoja obce pri zohľadnení jeho vnútorných špecifík a určuje hlavné ciele a priority rozvoja obce pri rešpektovaní princípov regionálnej politiky v záujme dosiahnutia vyváženého udržateľného rozvoja územia obce.

Pri stanovení vízie rozvoja územia obce Papín bolo nutné prihliadať na ten fakt, že sa vzťahuje k dlhodobému horizontu 10 rokov. Vízia by mal byť v súlade s Národnou stratégiou regionálneho rozvoja SR a Programom hospodárskeho a sociálneho rozvoja Prešovského samosprávneho kraja 2014 - 2020.

Vízia regionálneho rozvoja predstavuje stav, ku ktorému má Slovensko za niekoľko rokov dospieť - vymedzuje rámec pre definovanie strategických cieľov a priorít na obdobie 2014 až 2020 s výhľadom do roku 2030, ako aj postupy na ich dosiahnutie. Vízia regionálneho rozvoja Slovenska je definovaná takto:

***„Slovensko ako krajina s vysokou kvalitou života občanov vo všetkých regiónoch. Regionálna politika umožňujúca každému regiónu využívať svoje danosti na prospech svojho trvalo udržateľného hospodárskeho, sociálneho a územného rozvoja, a tým rozvoja Slovenskej republiky ako vysoko vyspelého, hospodársky, politicky a sociálne súdržného štátu, seabedomého člena Európskej únie.“***

S ohľadom na vyššie uvedené dokumenty národnej a regionálnej úrovne, bola vízia rozvoja obce upravená nasledovne:

***„Papín bude obcou, v ktorej budú obyvateľom vytvorené a neustále vytvárané podmienky na pokojný a príjemný život. Papín má nádherné a jedinečné prírodné prostredie, bohatú a pestrú históriu, kultúrne a historické hodnoty. Jej obyvatelia budú tieto danosti uchovávať, chrániť a ďalej rozvíjať ako ničím a nikým nezastupiteľný a nenahraditeľný potenciál odkazu z minulosti, žitia v prítomnosti a základu pre život v budúcnosti.“***

Pre naplnenie uvedenej vízie obce obec stanovila tri prioritné oblasti svojho rozvoja počas rokov 2015 – 2021. Jedná sa o tieto oblasti:

1. **hospodárska oblasť,**
2. **sociálna oblasť,**
3. **environmentálna oblasť.**

V týchto prioritných oblastiach rozvoja si obec stanovila strategické ciele a navrhla opatrenia, ktorými tieto strategické ciele dosiahne.





Formulár č. S 1 – Hierarchia strategických cieľov

Vízia	<p><i>Papín bude obcou, v ktorej budú obyvateľom vytvorené a neustále vytvárané podmienky na pokojný a príjemný život. Papín má nádherné a jedinečné prírodné prostredie, bohatú a pestrú históriu, kultúrne a historické hodnoty. Jej obyvatelia budú tieto danosti uchovávať, chrániť a ďalej rozvíjať ako ničím a nikým nezastupiteľný a nenahraditeľný potenciál odkazu z minulosti, žitia v prítomnosti a základu pre život v budúcnosti.</i></p>							
Globálne ciele	1. Prioritná oblasť - Hospodárska		2. Prioritná oblasť - Sociálna				3. Prioritná oblasť - Environmentálna	
Špecifické ciele	Technická a dopravná infraštruktúra	Životné prostredie	Šport a voľný čas	Kultúra	Bývanie	Sociálna vybavenosť	Odpadové hospodárstvo	Verejné priestranstvá a ochrana prírody
Tematické ciele	<p><b>Opatrenie 1.1</b> Zlepšenie technickej infraštruktúry</p> <p><b>Opatrenie 1.2</b> Zlepšenie dopravnej infraštruktúry</p>	<p><b>Opatrenie 1.3</b> Starostlivosť o životné prostredie</p>	<p><b>Opatrenie 2.1</b> Podpora športu v obci</p> <p><b>Opatrenie 2.2</b> Podpora turizmu v obci</p>	<p><b>Opatrenie 2.3</b> Podpora kultúrnych podujatí</p>	<p><b>Opatrenie 2.4</b> Podpora bývania v obci</p>	<p><b>Opatrenie 2.5</b> Zabezpečenie sociálnej vybavenosti</p>	<p><b>Opatrenie 3.1</b> Podpora aktivít v oblasti odpadového hospodárstva</p>	<p><b>Opatrenie 3.2</b> Starostlivosť o verejné priestranstvá</p> <p><b>Opatrenie 3.3</b> Ochrana prírody</p>
Územné ciele	Rozvoj územia obce							

Zdroj: vlastné spracovanie



## ČASŤ C: PROGRAMOVÁ ČASŤ

**Programová (plánovacia) časť** nadväzuje na strategickú časť a obsahuje zoznam opatrení a aktivít na zabezpečenie realizácie programu rozvoja obce, t. j. obsahuje podrobnejšie rozpracovanie strategických cieľov v hospodárskej, sociálnej a environmentálnej politike minimálne na úroveň opatrení a aktivít, ktoré sú tvorené vecne príbuznými skupinami projektov.

### Metodika tvorby PHSR udáva nasledovný postup:

- Pracovná skupina špecifikovala opatrenia, navrhla k nim aktivity a stanovila poradie dôležitosti opatrení a aktivít, projektov vrátane merateľných ukazovateľov výsledku a dopadu. (Formulár č. P 1 - Tabuľka opatrení, aktivít a projektov podľa oblastí, Formulár č. P 2 - Tabuľka ukazovateľov výsledkov, dopadov).
- Riadiaci tím vypracoval sumárny návrh aktivít a projektov ako východisko pre Akčný plán.
- Riadiaci tím stanovil termíny realizácie aktivít, projektov (roky) a odhad ich financovania (výška a zdroje financovania).
- Riadiaci tím zabezpečil vypracovanie formulárov pre prípravu navrhnutých projektov (Formulár P 3 - Formulár pre prípravu projektu).

### Formulár č. P 1 – Prehľad opatrení, projektov a aktivít podľa oblastí

Opatrenie	Projekt/Aktivita	Prioritná oblasť/oblasť
<b>Opatrenie č. 1.1</b> Zlepšenie technickej infraštruktúry	Projekt <b>1.1.1 Vybudovanie vodovodnej siete v obci</b>	Hospodárska – technická infraštruktúra
<b>Opatrenie č. 1.2</b> Zlepšenie dopravnej infraštruktúry	Projekt <b>1.2.1 Výstavba chodníkov, rekonštrukcia miestnej komunikácie a lávky v obci</b>	Hospodárska – dopravná infraštruktúra
	Projekt <b>1.2.2 Vybudovanie veľkokapacitného parkoviska v centre obce</b>	Hospodárska – dopravná infraštruktúra
<b>Opatrenie č. 1.3</b> Starostlivosť o životné prostredie	Projekt <b>1.3.1 Vybudovanie kanalizácie a ČOV v obci</b>	Hospodárska – životné prostredie
<b>Opatrenie č. 2.1</b> Podpora športu v obci	Projekt <b>2.1.1 Vybudovanie detského ihriska</b>	Sociálna – šport



	Projekt <b>2.1.2 Rekonštrukcia areálu športového ihriska</b>	Sociálna – šport
<b>Opatrenie č. 2.2</b> Podpora turizmu v obci	Projekt <b>2.2.1 Cykloturistické náučné chodníky</b>	Sociálna – voľný čas
	Projekt <b>2.2.2 Náučné chodníky pre peších turistov</b>	Sociálna – voľný čas
<b>Opatrenie č. 2.3</b> Podpora kultúrnych podujatí	Projekt <b>2.3.1 Papínske folklórne slávnosti – festival</b>	Sociálna – kultúra
<b>Opatrenie č. 2.4</b> Podpora bývania v obci	Projekt <b>2.4.1 Rekonštrukcia bytového domu pri zdravotnom stredisku</b>	Sociálna - bývanie
<b>Opatrenie č. 2.5</b> Zabezpečenie sociálnej vybavenosti	Projekt <b>2.5.1 Denný stacionár</b>	Sociálna – sociálna vybavenosť
	Projekt <b>2.5.2 Rekonštrukcia budovy vo vlastníctve obce</b>	Sociálna – sociálna vybavenosť
<b>Opatrenie č. 3.1</b> Podpora aktivít v oblasti odpadového hospodárstva	Projekt <b>3.1.1 Výstavba kompostoviska</b>	Environmentálna – životné prostredie
<b>Opatrenie č. 3.2</b> Starostlivosť o verejné priestranstvá	Projekt <b>3.2.1 Vybudovanie oddychovej zóny</b>	Environmentálna – životné prostredie
<b>Opatrenie č. 3.3</b> Ochrana prírody	Projekt <b>3.3.1 Zlepšenie stavu lesných ekosystémov</b>	Environmentálna – životné prostredie

Zdroj: vlastné spracovanie



Program hospodárskeho a sociálneho rozvoja obce Papín na roky 2015 - 2021

Formulár č. P 2 – Zoznam ukazovateľov cieľov/prioritných oblastí PHSR

Typ ukazovateľa	Názov ukazovateľa	Definícia	Informačný zdroj	Merná jednotka	Východisková hodnota	Cieľová hodnota / Rok	
					Rok 2015	2018	2021
<b>PRIORITNÁ OBLASŤ – Hospodárska</b>							
<b>1.1.1 Vybudovanie vodovodnej siete v obci</b>							
Hlavné ukazovatele	výstup	náklady na realizáciu	OcÚ	EUR	0	5 mil.	5 mil.
	výsledok	dĺžka vybudovanej siete	OcÚ	m	0	N/A	N/A
	dopad	zrealizované projekty technickej infraštruktúry	OcÚ	počet	0	2	2
<b>1.2.1 Výstavba chodníkov, rekonštrukcia miestnej komunikácie a lávky v obci</b>							
Hlavné ukazovatele	výstup	náklady na realizáciu	OcÚ	EUR	0	60 000	60 000
	výsledok	dĺžka zrekonštruovanej komunikácie	OcÚ	m	0	N/A	N/A
	dopad	zrealizované projekty dopravnej infraštruktúry	OcÚ	počet	0	2	2
<b>1.2.2 Vybudovanie veľkokapacitného parkoviska v centre obce</b>							
Hlavné ukazovatele	výstup	náklady na realizáciu	OcÚ	EUR	0	170 000	170 000
	výsledok	počet parkovacích miest	OcÚ	počet	0	N/A	N/A
	dopad	zrealizované projekty dopravnej infraštruktúry	OcÚ	počet	0	2	2



Program hospodárskeho a sociálneho rozvoja obce Papín na roky 2015 - 2021

1.3.1 Vybudovanie kanalizácie a ČOV v obci							
Hlavné ukazovatele	výstup	náklady na realizáciu	OcÚ	EUR	0	5 mil.	5 mil.
	výsledok	dĺžka vybudovanej kanalizácie	OcÚ	m	0	N/A	N/A
	dopad	zrealizované projekty technickej infraštruktúry	OcÚ	počet	0	2	2

Zdroj: vlastné spracovanie

PRIORITNÁ OBLASŤ – Sociálna							
2.1.1 Vybudovanie detského ihriska							
Hlavné ukazovatele	výstup	náklady na realizáciu	OcÚ	EUR	0	20 000	20 000
	výsledok	počet vybudovaných ihrísk	OcÚ	počet	0	1	1
	dopad	zrealizované projekty sociálnej infraštruktúry	OcÚ	počet	0	7	8
2.1.2 Rekonštrukcia areálu športového ihriska							
Hlavné ukazovatele	výstup	náklady na realizáciu	OcÚ	EUR	0	50 000	50 000
	výsledok	počet zrekonštruovaných areálov	OcÚ	počet	0	1	1
	dopad	zrealizované projekty sociálnej infraštruktúry	OcÚ	počet	0	7	8



Program hospodárskeho a sociálneho rozvoja obce Papín na roky 2015 - 2021

2.2.1 Cykloturistické náučné chodníky							
Hlavné ukazovatele	výstup	náklady na realizáciu	OcÚ	EUR	0	170 000	170 000
	výsledok	počet vybudovaných chodníkov	OcÚ	počet	0	1	1
	dopad	zrealizované projekty sociálnej infraštruktúry	OcÚ	počet	0	7	8
2.2.2 Náučné chodníky pre peších turistov							
Hlavné ukazovatele	výstup	náklady na realizáciu	OcÚ	EUR	0	0	20 000
	výsledok	počet vybudovaných chodníkov	OcÚ	počet	0	0	1
	dopad	zrealizované projekty sociálnej infraštruktúry	OcÚ	počet	0	7	8
2.3.1 Papínske folklórne slávnosti - festival							
Hlavné ukazovatele	výstup	náklady na realizáciu	OcÚ	EUR	0	24 000	42 000
	výsledok	počet zrealizovaných podujatí	OcÚ	počet	0	4	7
	dopad	zrealizované projekty sociálnej infraštruktúry	OcÚ	počet	0	7	8
2.4.1 Rekonštrukcia bytového domu pri zdravotnom stredisku							
Hlavné ukazovatele	výstup	náklady na realizáciu	OcÚ	EUR	0	250 000	250 000
	výsledok	počet zrekonštruovaných bytov	OcÚ	počet	0	4	4
	dopad	zrealizované projekty sociálnej infraštruktúry	OcÚ	počet	0	7	8



Program hospodárskeho a sociálneho rozvoja obce Papín na roky 2015 - 2021

2.5.1 Denný stacionár							
Hlavné ukazovatele	výstup	náklady na realizáciu	OcÚ	EUR	0	20 000	20 000
	výsledok	počet vybudovaných stacionárov	OcÚ	počet	0	1	1
	dopad	zrealizované projekty sociálnej infraštruktúry	OcÚ	počet	0	7	8
2.5.2 Rekonštrukcia budovy vo vlastníctve obce							
Hlavné ukazovatele	výstup	náklady na realizáciu	OcÚ	EUR	0	300 000	300 000
	výsledok	počet zrekonštruovaných budov	OcÚ	počet	0	1	1
	dopad	zrealizované projekty sociálnej infraštruktúry	OcÚ	počet	0	7	8

Zdroj: vlastné spracovanie

PRIORITNÁ OBLASŤ – Environmentálna							
3.1.1 Výstavba kompostoviska							
Hlavné ukazovatele	výstup	náklady na realizáciu	OcÚ	EUR	0	23 000	23 000
	výsledok	počet vybudovaných kompostovísk	OcÚ	počet	0	0	1
	dopad	zrealizované projekty – životné prostredie	OcÚ	počet	0	2	3



Program hospodárskeho a sociálneho rozvoja obce Papín na roky 2015 - 2021

3.2.1 Vybudovanie oddychovej zóny							
Hlavné ukazovatele	výstup	náklady na realizáciu	OcÚ	EUR	0	0	150 000
	výsledok	počet vybudovaných oddychových zón	OcÚ	počet	0	0	1
	dopad	zrealizované projekty – životné prostredie	OcÚ	počet	0	2	3
3.3.1 Zlepšenie stavu lesných ekosystémov							
Hlavné ukazovatele	výstup	náklady na realizáciu	OcÚ	EUR	0	420 000	420 000
	výsledok	počet zrekonštruovaných ciest	OcÚ	počet	0	N/A	N/A
	dopad	zrealizované projekty – životné prostredie	OcÚ	počet	0	2	3

Zdroj: vlastné spracovanie

Súčasťou programovej časti je aj stanovenie ukazovateľov pre hodnotenie PHSR. Ukazovatele výsledkov a dopadov pre PHSR obce sú spracované v prehľade vo vyššie uvedených tabuľkách.

Ukazovatele sú rozdelené do troch kategórií:

- **ukazovatele výstupu** (práce, tovary a služby, ktoré boli financované počas realizácie aktivít projektu vyjadrené z finančného a vecného hľadiska)
- **ukazovatele výsledku** (okamžitý efekt realizácie aktivít projektu, ktorý je k dispozícii pre cieľovú skupinu alebo sa jedná o služby poskytnuté cieľovej skupine)
- **ukazovatele dopadu** (dlhodobý efekt vplyvu na danú prioritnú oblasť alebo cieľovú skupinu, ktorý však realizátor projektu nemôže ovplyvniť).

Pre oblasť hodnotenia dopadov pre PHSR obce boli ako východiskové hodnoty dopadových ukazovateľov stanovené dopadové ukazovatele na nulovej úrovni a hodnotenie dopadov sa uskutočňuje k roku 2021.

**Formulár č. P 3 – Súhrnný prehľad projektových zámerov obce** Tabuľka priložená





**Formulár č. P 4 - Formulár pre prípravu projektov**

<b>Základné údaje o projektovom zámere č. 1</b>							
Názov projektu	<b>Rekonštrukcia bytového domu pri zdravotnom stredisku</b>						
Garant	Obec Papín						
Kontaktná osoba garanta	Miroslav Lukáč – starosta obce						
Partneri garanta (spolupráca s ...)	obyvatelia obce Papín						
Začatie a ukončenie projektu (od ..... do .....)	2015						
Stav projektu pred realizáciou	potrebná rekonštrukcia bytového domu						
Cieľ projektu	Vytvoriť vhodné podmienky pre bývanie						
Výstupy	zrekonštruovaný bytový dom						
Užívatelia	obyvatelia obce						
Indikátory monitoringu	počet zrekonštruovaných bytov						
Zmluvné podmienky	VO - výber dodávateľa						
Riziká	Výber dodávateľa cez VO						
Poznámky	-						
<b>Realizácia projektu</b>							
Fáza/míľnik	Súčinnosť iného odboru alebo subjektu			Termín (mesiac/rok)			
Vydanie stavebného povolenia	-			2015			
Výber dodávateľa, podpis zmluvy	-			2015			
Realizácia projektu	-			2015			
<b>Financovanie projektu</b>							
Druh výdavku	Termín (rok)	Náklady spolu (eur)	z toho verejné zdroje				z toho súkromné zdroje
			EU	ŠR	VÚC	Obec	
Realizácia projektu	2015	250 000	0	237 500	0	12 500	0
<b>Spolu</b>		<b>250 000</b>	<b>0</b>	<b>237 500</b>	<b>0</b>	<b>12 500</b>	<b>0</b>

Zdroj: upravené podľa Weisová, Bernátová: Strategické plánovanie samosprávy, Municipalia 2012



**Formulár č. P 4 - Formulár pre prípravu projektov**

<b>Základné údaje o projektovom zámere č. 2</b>							
Názov projektu	<b>Výstavba chodníkov, rekonštrukcia miestnej komunikácie a lávky v obci</b>						
Garant	Obec Papín						
Kontaktná osoba garanta	Miroslav Lukáč – starosta obce						
Partneri garanta (spolupráca s ...)	obyvatelia obce Papín						
Začatie a ukončenie projektu (od ..... do .....)	2015-2016						
Stav projektu pred realizáciou	potrebná rekonštrukcia komunikácie a lávky, chýbajúci chodník						
Cieľ projektu	starostlivosť o miestne komunikácie						
Výstupy	zrekonštruovaná komunikácia a lávka, vybudovaný chodník						
Užívatelia	obyvatelia a návštevníci obce						
Indikátory monitoringu	dĺžka zrekonštruovanej komunikácie						
Zmluvné podmienky	VO - výber dodávateľa						
Riziká	Výber dodávateľa cez VO						
Poznámky	-						
<b>Realizácia projektu</b>							
Fáza/míľnik	Súčinnosť iného odboru alebo subjektu			Termín (mesiac/rok)			
Vydanie stavebného povolenia	-			2015			
Výber dodávateľa, podpis zmluvy	-			2015			
Realizácia projektu	-			2015-2016			
<b>Financovanie projektu</b>							
Druh výdavku	Termín (rok)	Náklady spolu (eur)	z toho verejné zdroje				z toho súkromné zdroje
			EU	ŠR	VÚC	Obec	
Realizácia projektu	2015-2016	60 000	0	0	0	60 000	0
<b>Spolu</b>		<b>60 000</b>	<b>0</b>	<b>0</b>	<b>0</b>	<b>60 000</b>	<b>0</b>

Zdroj: upravené podľa Weisová, Bernátová: Strategické plánovanie samosprávy, Municipalia 2012

**Formulár č. P 4 - Formulár pre prípravu projektov**

<b>Základné údaje o projektovom zámere č. 3</b>							
Názov projektu	<b>Rekonštrukcia areálu športového ihriska</b>						
Garant	Obec Papín						
Kontaktná osoba garanta	Miroslav Lukáč – starosta obce						
Partneri garanta (spolupráca s ...)	obyvatelia obce Papín						
Začatie a ukončenie projektu (od ..... do .....)	2015-2016						
Stav projektu pred realizáciou	potrebná rekonštrukcia areálu športového ihriska						
Cieľ projektu	starostlivosť o športové objekty						
Výstupy	zrekonštruovaný areál ihriska						
Užívatelia	obyvatelia a návštevníci obce						
Indikátory monitoringu	počet zrekonštruovaných areálov						
Zmluvné podmienky	VO - výber dodávateľa						
Riziká	Výber dodávateľa cez VO						
Poznámky	-						
<b>Realizácia projektu</b>							
Fáza/míľnik	Súčinnosť iného odboru alebo subjektu			Termín (mesiac/rok)			
Vydanie stavebného povolenia	-			2015			
Výber dodávateľa, podpis zmluvy	-			2015			
Realizácia projektu	-			2015-2016			
<b>Financovanie projektu</b>							
Druh výdavku	Termín (rok)	Náklady spolu (eur)	z toho verejné zdroje				z toho súkromné zdroje
			EU	ŠR	VÚC	Obec	
Realizácia projektu	2015-2016	50 000	0	40 000	0	10 000	0
<b>Spolu</b>		<b>50 000</b>	<b>0</b>	<b>40 000</b>	<b>0</b>	<b>10 000</b>	<b>0</b>

Zdroj: upravené podľa Weisová, Bernátová: Strategické plánovanie samosprávy, Municipalia 2012



**Formulár č. P 4 - Formulár pre prípravu projektov**

<b>Základné údaje o projektovom zámere č. 4</b>							
Názov projektu	<b>Vybudovanie veľkokapacitného parkoviska</b>						
Garant	Obec Papín						
Kontaktná osoba garanta	Miroslav Lukáč – starosta obce						
Partneri garanta (spolupráca s ...)	obyvatelia obce Papín						
Začatie a ukončenie projektu (od ..... do .....)	2016						
Stav projektu pred realizáciou	vhodný priestor na vybudovanie parkoviska						
Cieľ projektu	vytvoriť parkovacie miesta v centre obce						
Výstupy	vybudované parkovisko						
Užívatelia	obyvatelia a návštevníci obce						
Indikátory monitoringu	počet parkovacích miest						
Zmluvné podmienky	VO - výber dodávateľa						
Riziká	Výber dodávateľa cez VO						
Poznámky	-						
<b>Realizácia projektu</b>							
Fáza/míľnik	Súčinnosť iného odboru alebo subjektu			Termín (mesiac/rok)			
Vydanie stavebného povolenia	-			2016			
Výber dodávateľa, podpis zmluvy	-			2016			
Realizácia projektu	-			2016			
<b>Financovanie projektu</b>							
Druh výdavku	Termín (rok)	Náklady spolu (eur)	z toho verejné zdroje				z toho súkromné zdroje
			EU	ŠR	VÚC	Obec	
Realizácia projektu	2016	170 000	144 500	17 000	0	8 500	0
<b>Spolu</b>		<b>170 000</b>	<b>144 500</b>	<b>17 000</b>	<b>0</b>	<b>8 500</b>	<b>0</b>

Zdroj: upravené podľa Weisová, Bernátová: Strategické plánovanie samosprávy, Municipalia 2012



**Formulár č. P 4 - Formulár pre prípravu projektov**

<b>Základné údaje o projektovom zámere č. 5</b>							
Názov projektu		<b>Vybudovanie detského ihriska</b>					
Garant		Obec Papín					
Kontaktná osoba garanta		Miroslav Lukáč – starosta obce					
Partneri garanta (spolupráca s ...)		obyvatelia obce Papín					
Začatie a ukončenie projektu (od ..... do .....)		2016					
Stav projektu pred realizáciou		vhodný priestor na vybudovanie detského ihriska					
Cieľ projektu		vytvoriť miesto pre deti a rodiny					
Výstupy		vybudované detské ihrisko					
Užívatelia		deti a rodiny s deťmi					
Indikátory monitoringu		počet vybudovaných detských ihrísk					
Zmluvné podmienky		VO - výber dodávateľa					
Riziká		Výber dodávateľa cez VO					
Poznámky		-					
<b>Realizácia projektu</b>							
Fáza/míľnik		Súčinnosť iného odboru alebo subjektu			Termín (mesiac/rok)		
Vydanie stavebného povolenia		-			2016		
Výber dodávateľa, podpis zmluvy		-			2016		
Realizácia projektu		-			2016		
<b>Financovanie projektu</b>							
Druh výdavku	Termín (rok)	Náklady spolu (eur)	z toho verejné zdroje				z toho súkromné zdroje
			EU	ŠR	VÚC	Obec	
Realizácia projektu	2016	20 000	0	0	0	20 000	0
<b>Spolu</b>		<b>20 000</b>	<b>0</b>	<b>0</b>	<b>0</b>	<b>20 000</b>	<b>0</b>

Zdroj: upravené podľa Weisová, Bernátová: Strategické plánovanie samosprávy, Municipalia 2012



## ČASŤ D: REALIZAČNÁ ČASŤ

**Realizačná časť** je zameraná na popis postupov inštitucionálneho a organizačného zabezpečenia realizácie programu rozvoja obce, systém monitorovania a hodnotenia plnenia programu rozvoja obce na základe stanovených merateľných ukazovateľov, vecný a časový harmonogram realizácie programu rozvoja obce formou akčných plánov.

Táto časť obsahuje:

- popis postupov inštitucionálneho a organizačného zabezpečenia realizácie PHSR, spôsob komunikácie, kooperácie a koordinácie
- stručný popis komunikačnej stratégie PHSR k jednotlivým cieľovým skupinám
- systém monitorovania a hodnotenia
- akčný plán na daný rozpočtový rok s výhľadom na 2 roky (2015+2) - vecný a časový harmonogram realizácie jednotlivých opatrení a projektov.

### Popis postupov organizačného a inštitucionálneho zabezpečenia realizácie PHSR

Realizácia PHSR obce je činnosťou samosprávy obce a obec ju vykonáva prostredníctvom svojich orgánov (obecné zastupiteľstvo, starosta). Samospráva jedenkrát ročne získa a spracuje pripomienky poslancov, OcÚ, partnerov a verejnosti, do leta v čase začiatku prípravy rozpočtu na ďalší rok. Táto činnosť naplánovaná do termínu september príslušného roku, kedy bude predložené hodnotenie PHSR za predchádzajúci rok, aj jeho prípadná aktualizácia.

Vo vzťahu k realizácii PHSR obecné zastupiteľstvo berie na vedomie návrh strategickej časti dokumentu, schvaľuje celý dokument PHSR a každoročne schvaľuje vyhodnotenie jeho plnenia. Obecné zastupiteľstvo taktiež schvaľuje spolufinancovanie projektov. Obecné zastupiteľstvo schvaľuje každoročne hodnotiace a monitorovacie správy, rozhoduje o prípadných zmenách a aktualizácii programu.

Najvyšším výkonným orgánom obce a jeho predstaviteľom je starosta. Rozhoduje vo všetkých veciach správy obce, ktoré nespádajú do právomocí a kompetencií obecného zastupiteľstva. Starosta sa spolupodieľal na príprave dokumentu, riadil proces realizácie, podpisuje schválenie celého dokumentu, vykonáva uznesenia a zastupuje obec vo vzťahu k štátnym orgánom, k právnickým a fyzickým osobám (radiace orgány príslušných operačných programov, dodávatelia, kontrolné skupiny projektov a i.).

Inštitucionálnu a administratívnu stránku zabezpečuje obecný úrad. Vzhľadom na personálne poddimenzovanie obecnej samosprávy, bude obecný úrad (v prípade nutnosti a zvážených možností) spolupracovať s externými konzultačnými spoločnosťami.

### Stručný popis komunikačnej stratégie

Rôzne formy komunikácie budú súčasťou každého z pripravovaných a realizovaných projektov PHSR v rámci povinnej i nep povinnej činnosti informovania a publicity (pri projektoch financovaných z EŠIF a dotačných titulov). Vzhľadom na charakter obce, prebieha komunikácia osobným stykom s predstaviteľmi/zamestnancami obce, alebo priamou účasťou na zasadnutiach obecného zastupiteľstva. Dôležitým nástrojom komunikácie je pre obec webová stránka, ďalej



informačná tabuľa a obecný rozhlas. Komunikácia s obyvateľmi prebieha neustále až do ukončenia platnosti PHSR. Ďalším nástrojom komunikácie sú i rokovania v rámci obecného zastupiteľstva, kde materiál na rokovanie pripravuje starosta obce v súčinnosti so zamestnancami obce. Rovnako tak hlavný kontrolór, vychádzajúc z definície jeho funkcie, môže dať stanovisko k prerokovanému materiálu.

#### Systém monitorovania a hodnotenia

Proces monitorovania PHSR sa vykonáva systematicky a priebežne počas celého trvania PHSR až do ukončenia jeho platnosti. Vstupnými údajmi pre monitorovanie sú uvedené vo Formulári P2 – ukazovatele výstupu, výsledku a dopadu projektu. Výstupom monitorovania je monitorovacia správa za príslušný rok schválená v OcÚ, resp. monitorovacia správa schválená riadiacim orgánom v systéme ITMS alebo podobnom. Za prípravu monitorovacej správy zodpovedá príslušný garant podľa povahy projektu. Jednáť sa pritom môže o starostu obce, hlavného kontrolóra obce, poslancov, resp. inú poverenú osobu. Cieľom monitorovania je získavanie informácií o reálnom plnení opatrení, o prípadnom negatívnom vývoji, spôsobe realizácie, definovanie a prijatie nápravných opatrení.

Samospráva jedenkrát ročne získa a spracuje pripomienky partnerov, OcÚ, poslancov a verejnosti, do leta v čase začiatku prípravy rozpočtu na ďalší rok. Táto činnosť je naplánovaná do termínu príslušného roku, kedy bude predložené hodnotenie PHSR za predchádzajúci rok, jeho prípadná aktualizácia, hodnotenie ukazovateľov vrátane korekcií v rámci pravidelného každoročného hodnotenia. V prípade nutnosti korekcií mimo stanovené termíny vykoná korekciu starosta obce. Celkový plán hodnotenia je spracovaný vo Formulári R5.

#### **Formulár č. R 1 – Akčný plán**

<b>Akčný plán pre oblasť PO O1 Hospodárska oblasť</b>			
Opatrenie, aktivita	Termín (rok)	Zodpovedný	Financovanie
<b>Opatrenie 1.1.</b>			
Projekt 1.1.1 Vybudovanie vodovodnej siete v obci	2016 - 2017	samospráva obce	rozpočet EÚ a rozpočet obce
<b>Opatrenie 1.2.</b>			
Projekt 1.2.1 Výstavba chodníkov, rekonštrukcia miestnej komunikácie a lávky v obci	2015 - 2016	samospráva obce	rozpočet obce
Projekt 1.2.2 Vybudovanie veľkokapacitného parkoviska v centre obce	2016	samospráva obce	rozpočet EÚ a rozpočet obce
<b>Opatrenie 1.3.</b>			
Projekt 1.3.1 Vybudovanie kanalizácie a ČOV v obci	2016 - 2017	samospráva obce	rozpočet EÚ a rozpočet obce



<b>Akčný plán pre oblasť PO O2 Sociálna oblasť</b>			
Opatrenie, aktivita	Termín (rok)	Zodpovedný	Financovanie
<b>Opatrenie 2.1.</b>			
Projekt 2.1.1 Vybudovanie detského ihriska	2016	samospráva obce	rozpočet obce
Projekt 2.1.2 Rekonštrukcia areálu športového ihriska	2015 - 2016	samospráva obce	štátny rozpočet a rozpočet obce
<b>Opatrenie 2.3.</b>			
Projekt 2.3.1 Papínske folklórne slávnosti – festival	2015 - 2021	samospráva obce	rozpočet obce
<b>Opatrenie 2.4.</b>			
Projekt 2.4.1 Rekonštrukcia bytového domu pri zdravotnom stredisku	2015	samospráva obce	štátny rozpočet a rozpočet obce
<b>Opatrenie 2.5.</b>			
Projekt 2.5.1 Denný stacionár	2016	samospráva obce	rozpočet obce

<b>Akčný plán pre oblasť PO O3 Environmentálna oblasť</b>			
Opatrenie, aktivita	Termín (rok)	Zodpovedný	Financovanie
<b>Opatrenie 3.3.</b>			
Projekt 3.3.1 Zlepšenie stavu lesných ekosystémov	2016	samospráva obce	rozpočet EÚ a rozpočet obce

Zdroj: upravené podľa Weisová, Bernátová: Strategické plánovanie samosprávy, Municipalia 2012

Akčný plán je dokument na naplnenie cieľov a myšlienok konkrétnymi činmi. V súlade s dobrým finančným riadením by mal byť každý rok aktualizovaný a pripravený minimálne na 3 roky s priamou väzbou na rozpočet. Vzor kontrolného zoznamu pre hodnotenie PHSR ako strategického dokumentu, príklad záznamu z monitorovania a vzor monitorovacej správy prinášame v nižšie uvedených formulároch R 2, R 3 a R 4.





**Formulár č. R 2 - Kritéria hodnotenia PHSR (Vzor)**

P. č.	Skupina kritérií Kritérium	Váha kritéria/ Body	Rozsah bodového hodnotenia	Poznámka
1.	Obsah dokumentu		0-4	
2.	Väzby dokumentu na iné strategické dokumenty na miestnej, regionálnej a národnej úrovni		0-4	
3.	Súlad navrhovanej stratégie s potenciálom územia/zdrojmi		0-4	
4.	Postupy hodnotenia a monitorovania		0-4	
5.	Zrozumiteľnosť dokumentu		0-4	
	<b>Spolu</b>			

Zdroj: vlastné spracovanie

**Formulár č. R 3 - Záznam z monitorovania (Príklad)**

<b>Monitorovanie a hodnotenie</b>
<p>Správa o plnení akčného plánu obce Papín k 30.09.2016 bola spracovaná v zmysle Programu hospodárskeho a sociálneho rozvoja obce Papín na obdobie 2015 - 2021.</p> <p>Cieľom monitoringu Akčného plánu obce Papín je zostaviť komplexnú informáciu o tom, ako sa plnia opatrenia navrhnuté v PHSR mesta počas celého obdobia platnosti dokumentu v rokoch 2015 - 2021. Tieto údaje sú k dispozícii pre samosprávu a širokú verejnosť.</p> <p>Akčný plán obce Papín je zoradený podľa priorít, oblastí a opatrení. Ku každému opatreniu je priradený garant, ktoré úlohou je zabezpečiť realizáciu navrhnutých aktivít a monitorovať ich plnenie. Odpočet aktivít v akčnom pláne je spracovaný z pohľadu Obce Papín, v niektorých prípadoch je ako realizátor danej aktivity uvedený iný subjekt (investor, prevádzkovateľ, partnerská inštitúcia a pod.) V akčnom pláne sú vymenované aktivity bežného, kapitálového a podporného charakteru v časovom slede. Ide o aktivity, ktoré je potrebné realizovať v ďalšom období. Akčný plán je spracovaný na základe údajov v schválenom rozpočte obce a schválených strategických dokumentoch obce.</p> <p>Aktuálna verzia akčného plánu je na webovej stránke mesta <a href="http://www.papin.ocu.sk">www.papin.ocu.sk</a> Pripomienky k akčnému plánu obce je možné zaslať e-mailom na adresu <a href="mailto:ou.papin@stonline.sk">ou.papin@stonline.sk</a> Ďalší monitoring akčného plánu sa uskutoční ku dňu 30.9.2017</p>

Zdroj: upravené podľa Weisová, Bernátová: Strategické plánovanie samosprávy, Municipalia 2012



**Formulár č. R 4 - Vzor monitorovacej správy (Príklad)**

Monitorovacia správa									
Úroveň prvku stratégie	Opis prvkov stratégie	Plánovaný termín realizácie	Ukazovateľ výstupu/výsledku	Počiatková hodnota ukazovateľa	Plánovaná hodnota ukazovateľa	Skutočná hodnota ukazovateľa	Rozpočet obce od do	Externé zdroje od do	Realizácia aktivít od do a plán na obdobie od do
Cieľ 2	Šport a voľný čas								
Opatrenie 2.1	Podpora športu v obci								
A. 2.1.1	Vybudovanie detského ihriska	2016	počet vybudovaných ihrísk	0	1	1	20 000,00	0,00	
atď.									

Zdroj: upravené podľa Weisová, Bernátová: Strategické plánovanie samosprávy, Municipalia 2012

**Textová časť – Opis realizácie aktivít a plán na obdobie od 2016 do 2017**

A. 2.1.1 Vybudovanie detského ihriska

V rozpočte na rok 2016 bola plánovaná suma 20 000,00 EUR realizáciu projektu vybudovanie detského ihriska.

Plán 2016: do rozpočtu na rok 2017 naplánovať financie pre realizáciu projektov vo výške ..... EUR.



Plán hodnotenia a monitorovania musí byť neoddeliteľnou súčasťou realizačnej časti a podkladom pre prácu riadiaceho tímu a zapojenie širokej verejnosti do konkrétnych aktivít.

**Formulár č. R 5 - Plán hodnotenia a monitorovania**

Plán priebežných hodnotení PHSR na programové obdobie 2015 – 2021		
Typ hodnotenia	Vykonať prvýkrát	Dôvod vykonania/ periodicita
Strategické hodnotenie	najskôr v roku 2018	podľa rozhodnutia obce/koordinátora PHSR a vzniknutej spoločenskej potreby
Tematické hodnotenie časti PHSR	2017	téma hodnotenia identifikovaná ako riziková časť vo výročnej monitorovacej správe za predchádzajúci kalendárny rok
Ad hoc mimoriadne hodnotenie	nerozhoduje	pri značnom odklone od stanovených cieľov a doľahnutých hodnôt ukazovateľov pri návrhu na revíziu PHSR
Ad hoc hodnotenie celého PHSR alebo jeho časti	2017-2021	na základe rozhodnutia starostu

Zdroj: vlastné spracovanie

Riadiaci tím zabezpečí fungovanie partnerstva, informovanie verejnosti o realizácii PHSR a v prípade potreby verejnú prerokovanie aktualizácie PHSR.

**Formulár č. R 6 – Komunikačný plán pre fázu realizácie PHSR**

P.č.	Časový rámec	Miesto konania	Cieľová skupina	Forma	Téma, ciele	Vstupné údaje	Výstupy
1.	09/2016	OcÚ	poslanci OZ	seminár	Prepojenie PHSR a programového rozpočtovania		
2.	09/2016	OcÚ	obyvatelia	verejné prerokovanie	Rozpočet obce na rok 2016		

Zdroj: vlastné spracovanie

Komunikačnú stratégiu je potrebné zamerať tak na internú, ako aj externú komunikáciu. V tejto fáze je jej hlavným cieľom získať zainteresované skupiny pre realizáciu PHSR.

K prehľadu sa priložia zápisy, spísané pripomienky členov k zaslaným materiálom a prezenčné listiny v prípade už zrealizovaných komunikačných aktivít.



**Formulár č. R 7 – Záznam z verejného prerokovania (Príklad)**

**Zápis o prerokovaní strategického dokumentu v komisiách samosprávy**

**Názov dokumentu:**

**Termín pripomienkovania:**

**Pripomienka č. 1**

Text pripomienky:

Pripomienka sa týka časti dokumentu:

Zaslal: *názov komisie a dátum zasadnutia*

Zdôvodnenie komisie:

Vyjadrenie odborného útvaru: *pripomienku akceptujeme/neakceptujeme*

Zdôvodnenie odborného útvaru:

**Pripomienka č. 2**

Text pripomienky:

Pripomienka sa týka časti dokumentu:

Zaslal: *názov komisie a dátum zasadnutia*

Zdôvodnenie komisie:

Vyjadrenie odborného útvaru: *pripomienku akceptujeme/neakceptujeme*

Zdôvodnenie odborného útvaru:

.....

**Počet pripomienok:** celkový počet: ..... akceptované: .....

**Zápis spracoval:** *meno, funkcia, dňa, podpis*

Zdroj: Weisová, Bernátová: Strategické plánovanie samosprávy, Municipalia 2012



## ČASŤ E: FINANČNÁ ČASŤ

**Finančná časť** obsahuje finančné zabezpečenie jednotlivých opatrení a aktivít, inštitucionálnu a organizačnú stránku realizácie programu rozvoja obce.

Táto časť obsahuje:

- indikatívny finančný plán na celú realizáciu PHSR
- model viaczdrojového financovania jednotlivých opatrení, aktivít (projektov) za účasti sociálno-ekonomických partnerov v území v prepojení na programový rozpočet obce
- hodnotiacu tabuľku pre výber projektov.

### Časť E.I Indikatívny finančný plán PHSR

Indikatívny rozpočet – sumarizácia je celkovým prehľadom plánovaných finančných prostriedkov počas celej platnosti schváleného PHSR, jeho súčasťou by mala byť aj plánovaná rezerva tzv. výkonnostná rezerva a má priamy vzťah k rozpočtu obce (s dosahom na jej hospodárenie) a mal by rešpektovať princípy zodpovedného finančného manažmentu.

Schválený indikatívny rozpočet sa zapracuje do programového rozpočtu samosprávy a ďalších záväzných dokumentov vrátane Dohody o partnerstve.

Riadiaci tím zabezpečí rozpracovanie Indikatívneho finančného plánu do akčných plánov.

#### Formulár č. F 1 – Indikatívny rozpočet - sumarizácia

	Rok										
	2014	2015	2016	2017	2018	2019	2020	2021	2022	2023	Spolu
I. Hospodárska politika – oblasť	-	0	230 000	10 000 000	0	0	0	0	0	0	10 230 tis. €
II. Sociálna politika – oblasť	-	256 000	96 000	6 000	476 000	26 000	6 000	6 000	0	0	872 tis. €
III. Environmentálna politika – oblasť	-	0	420 000	0	23 000	150 000	0	0	0	0	593 tis. €

Zdroj: vlastné spracovanie



Zdroje financovania realizácie PHSR je možné rozčleniť na dve základné kategórie:

### **Riadne zdroje finančného zabezpečenia**

#### Verejné zdroje

- štátny rozpočet vrátane finančných prostriedkov z rozpočtových kapitol ministerstiev (dotačné tituly jednotlivých rozpočtových kapitol ministerstiev, príp. Úradu Vlády SR),
- štátny účelové fondy (Environmentálny fond, Štátny fond rozvoja bývania, Recyklačný fond),
- rozpočet vyšších územných celkov (VÚC Prešov),
- rozpočet obcí a miest (vlastné zdroje),

#### Iné zdroje

- prostriedky fyzických osôb,
- prostriedky právnických osôb,
- úvery,
- príspevky medzinárodných organizácií,
- prostriedky vyplývajúce z medzinárodných zmlúv o poskytnutí grantu uzatvorených medzi Slovenskou republikou a inými štátmi (Nórsky finančný mechanizmus, bilaterálne dohody, Švajčiarsky finančný mechanizmus)
- iné prostriedkov, ak to ustanoví osobitný predpis.

### **Doplnkové zdroje finančného zabezpečenia**

Finančné prostriedky z Európskej únie v programovom období 2014-2020 tzv. európske štrukturálne a investičné fondy (EŠIF), určené hospodársky zaostalým regiónom (ktoré podľa ukazovateľov hospodárskeho rozvoja a sociálneho rozvoja vykazujú nižšiu úroveň rozvoja, ako je priemerná úroveň Európskej únie) a regiónom s nepriaznivou štruktúrou zamestnanosti a podnikateľského prostredia.

## **Časť E.II Finančná časť**

Riadiaci tím zabezpečil spracovanie finančnej časti vo forme Finančného rámca pre realizáciu PHSR (Formulár č. F 2), ktorého sumárom je formulár č. F 1 - indikatívny finančný plán PHSR.

### **Formulár č. F 2 - Finančný rámec pre realizáciu PHSR pre potreby súhrnného prehľadu plánovaných projektov a aktivít**

Priložená tabuľka



Hodnotiace tabuľky pre výber projektov

Cieľom hodnotiacich tabuliek pre výber projektov je čo najobjektívnejšie a najzodpovednejšie určiť stupeň priority pripravených projektov. Tabuľky je možné aktualizovať alebo doplniť, v tomto prípade je potrebné zvážiť váhu jednotlivých kritérií. Predložený návrh vychádza z analýzy najčastejších kritérií pre projekty v jednotlivých oblastiach. Doplnenie jednotlivých kritérií môže vychádzať z výstupov formulára A 11, alebo konkrétnej grantovej výzvy a pod.

Pracovné skupiny vypracovali návrhy hodnotiacich tabuliek podľa oblastí – politik k navrhnutým opatreniam pre výber projektov v súlade s finančno-ekonomickými možnosťami:

**Formulár č. F 3 – Hodnotiace tabuľky pre výber projektov (upravené pre potreby obce)**

**Dopravná infraštruktúra**

	Kategória	Hodnotiace kritérium	Hodnotenie	Počet bodov	
Dopravná infraštruktúra	Dopravno-hospodársky význam	Cesta zabezpečuje dennú mobilitu osôb a dostupnosť sociálnych a ekonomických potrieb (zamestnanie, vzdelávanie, zdravotnícke služby, kultúra, rekreácia, význam z pohľadu verejnej osobnej dopravy (napr. napojenie na terminály integrovanej dopravy, stanice VOD, a pod.)	Nespĺňa	0	
			Spĺňa	1	
			Prepojenie významných stredísk cestovného ruchu	Nespĺňa	0
			Spĺňa	1	
	Dopravná prevádzka	Prekročenie hodnoty priemernej intenzity	Nespĺňa	0	
			Spĺňa	1	
	Stavebno-technický stav	Stavebno – technický stav cesty (pozdĺžne a priečne nerovnosti, vyjazdené koľaje, únosnosť vozovky a pod.)	veľmi dobrý, dobrý a vyhovujúci	0	
			nevyhovujúci/havarijný	1	
		Stav mostných objektov (nosnosť, zatekanie, stav mostovky a pod.)	bezchybný až zlý	0	
			veľmi zlý/havarijný	1	

Zdroj: vlastné spracovanie

**Sociálna infraštruktúra**

	Kategória	Hodnotiace kritérium	Hodnotenie	Počet bodov
Sociálna infraštruktúra	Kvalita výchovno-vzdelávacieho procesu	Projekt umožňuje zlepšenie zamestnanosti žien v obci/regióne	Nespĺňa	0
			Spĺňa	1
	Demografia	Projekt zlepšuje dostupnosť pre miestne obyvateľstvo a výrazným spôsobom zlepšuje kvalitu života	Nespĺňa	0
			Spĺňa	1



	<b>Stavebno-technický stav</b>	Stavebno – technický stav siete nie je vyhovujúci	Nespĺňa	0	
			Spĺňa	1	
		<b>Zlepšenie dostupnosti</b>	Zvýšenie energetickej hospodárnosti budov	Nespĺňa	0
				Spĺňa	1
		<b>Zlepšenie dostupnosti</b>	Zlepšenie dostupnosti sociálnych služieb pre špecifickú skupinu obyvateľstva (deti so špeciálnymi potrebami a pod.)	Nespĺňa	0
				Spĺňa	1

Zdroj: vlastné spracovanie

### Environmentálna infraštruktúra

	Kategória	Hodnotiace kritérium	Hodnotenie	Počet bodov
Environmentálna infraštruktúra	<b>Ekologicko-hospodársky význam</b>	Odstránenie systémových porúch	Nespĺňa	0
			Spĺňa	1
		Budovanie verejných vodovodov, okrem prípadov ich súbežnej výstavby s výstavbou verejnej kanalizácie podľa aktualizovaného Národného programu SR pre vykonávanie smernice Rady 91/271/EHS, inými strategickými dokumentmi	Nespĺňa	0
			Spĺňa	1
			Nespĺňa	0
			Spĺňa	1
	<b>Ekonomické</b>	Zvýši sa efektívnosť poskytovania služieb obyvateľstvu, ostatným subjektom/plánované významné investície	Nespĺňa	0
			Spĺňa	1
	<b>Stavebno-technický stav</b>	Stavebno – technický stav existujúcej infraštruktúry, zariadení	Veľmi dobrý, dobrý	0
			Nevyhovujúci/havarijný	1
	<b>Funkčnosť, špecifické požiadavky</b>	Rekonštruované siete musia spĺňať nasledovné funkčné požiadavky uvedené v podpornom programe	Nespĺňa	0
			Spĺňa	1

Zdroj: vlastné spracovanie





Program hospodárskeho a sociálneho rozvoja obce Papín na roky 2015 - 2021

Financovanie jednotlivých projektov bude viaczdrojové, pričom závisieť od aktuálnej finančnej situácie obce a aktuálnych potrieb. Financovanie sa opierať o zdroje obce, štátu, EÚ, VÚC a súkromné zdroje.

Vyčíslenie jednotlivých zámerov bolo stanovené kvalifikovaných odhadom, prieskumom a taktiež sa vychádzalo z existujúcich výkazov výmer/rozpočtov projektantov.

Finálne podoby budú súčasťou ŽoNFP a budú vychádzať najmä z procesu verejného obstarávania.

**Formulár č. F 5 - Model viaczdrojového financovania – intervenčná matica**

Viaczdrojové financovanie							
Prioritná oblasť	Celkové náklady	Verejné zdroje					Súkromné zdroje
		EÚ	Štát	VÚC	Obec	Spolu	
Opatrenie 1.1.	<b>5 000 000</b>	4 250 000	500 000	0	250 000	5 000 000	0
Opatrenie 1.2.	<b>230 000</b>	144 500	17 000	0	68 500	230 000	0
Opatrenie 1.3.	<b>5 000 000</b>	4 250 000	500 000	0	250 000	5 000 000	0
Opatrenie 2.1.	<b>70 000</b>	0	40 000	0	30 000	70 000	0
Opatrenie 2.2.	<b>190 000</b>	144 500	35 000	0	10 500	190 000	0
Opatrenie 2.3.	<b>42 000</b>	0	0	0	42 000	42 000	0
Opatrenie 2.4.	<b>250 000</b>	0	237 500	0	12 500	250 000	0
Opatrenie 2.5.	<b>320 000</b>	255 000	30 000	0	35 000	320 000	0
Opatrenie 3.1.	<b>23 000</b>	0	20 700	0	2 300	23 000	0
Opatrenie 3.2.	<b>150 000</b>	127 500	15 000	0	7 500	150 000	0
Opatrenie 3.3.	<b>420 000</b>	357 000	42 000	0	21 000	420 000	0
<b>Spolu</b>	<b>11 695 000</b>	<b>9 528 500</b>	<b>1 437 200</b>	<b>0</b>	<b>729 300</b>	<b>11 695 000</b>	<b>0</b>

Zdroj: vlastné spracovanie



## ZÁVER

### Formulár č. Z 1 - Schválenie PHSR

Schválenie PHSR	
Dokument	Názov: Program hospodárskeho a sociálneho rozvoja obce Papín na roky 2015 - 2021 s výhľadom do roku 2024 <ul style="list-style-type: none"><li>- Štruktúra - názov a stručná charakteristika hlavných častí dokumentu: Dokument je štruktúrovaný podľa Metodiky na vypracovanie PHSR obce/obcí/VÚC (podľa zákona č. 539/2008 Z. z. o podpore regionálneho rozvoja v znení zákona č. 309/2014 Z. z.), verzia 2.0, február 2015</li></ul>
Spracovanie	<ul style="list-style-type: none"><li>- Forma spracovania: dodávateľsky</li><li>- Obdobie spracovania: 02/2015 – 08/2015</li><li>- Riadiaci tím – počet členov: 4, počet stretnutí: 8</li><li>- Pracovné skupiny – počet skupín: 3, počet členov: 6, počet stretnutí: 3</li><li>- Účasť verejnosti a komunikácia s verejnosťou: 40</li><li>- Náklady na spracovanie: na základe zmluvy s dodávateľom</li></ul>
Prerokovanie	<ul style="list-style-type: none"><li>- Prerokovanie v orgánoch samosprávy (komisie)</li><li>- Posudzovanie SEA - nerelevantné</li></ul>
Schválenie	<ul style="list-style-type: none"><li>- Návrh na uznesenie zastupiteľstva – obecné zastupiteľstvo schvaľuje PHSR obce Papín na roky 2015-2021 s výhľadom do roku 2024</li></ul>

Zdroj: Weisová, Bernátová: Strategické plánovanie samosprávy, Municipalia 2012



## Povinné prílohy PHSR

- Príloha č. 1** Zoznam členov riadiaceho tímu, pracovných skupín a partnerov zapojených do spracovania PHSR
- Príloha č. 2** Zoznam informačných zdrojov použitých v PHSR (východiskové strategické a koncepcné dokumenty, súvisiaca legislatíva)
- Príloha č. 3** Zoznam skratiek použitých v PHSR
- Príloha č. 4** Akčný plán na daný rozpočtový rok s výhľadom na 2 roky (2015+2)
- Príloha č. 5** Dohoda o partnerstve (v súčasnosti nerelevantné)